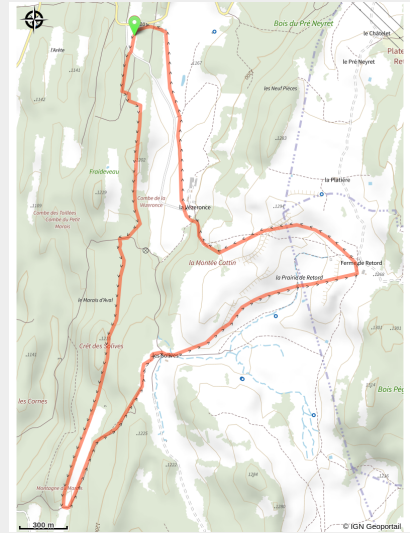


R10 La Chapelle

Plateau de Retord - Lachat - Haut Valromey



(©Laurent_Cheviet)



*La plus grande boucle au départ de la Chapelle vous mènera jusqu'à la Ferme de Retord en passant par les forêts, goulets et combes du Plateau.
Le bon plan : l'étape à la Ferme de Retord.*

Le Plateau de Retord comprend 75 km de piste de raquettes répartis sur 11 sentiers raquettes balisés au départ des Plans d'Hotonnes, de la Chapelle de Retord et de Cuvery.

Infos pratiques

Pratique : Raquettes

Longueur : 9.0 km

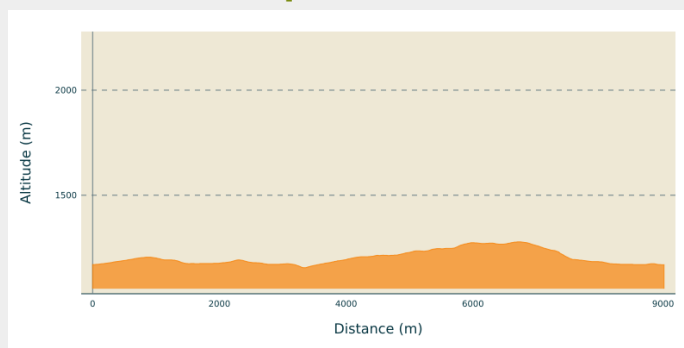
Dénivelé positif : 199 m

Difficulté : Piste difficile

Type : Fermé

Itinéraire

Profil altimétrique



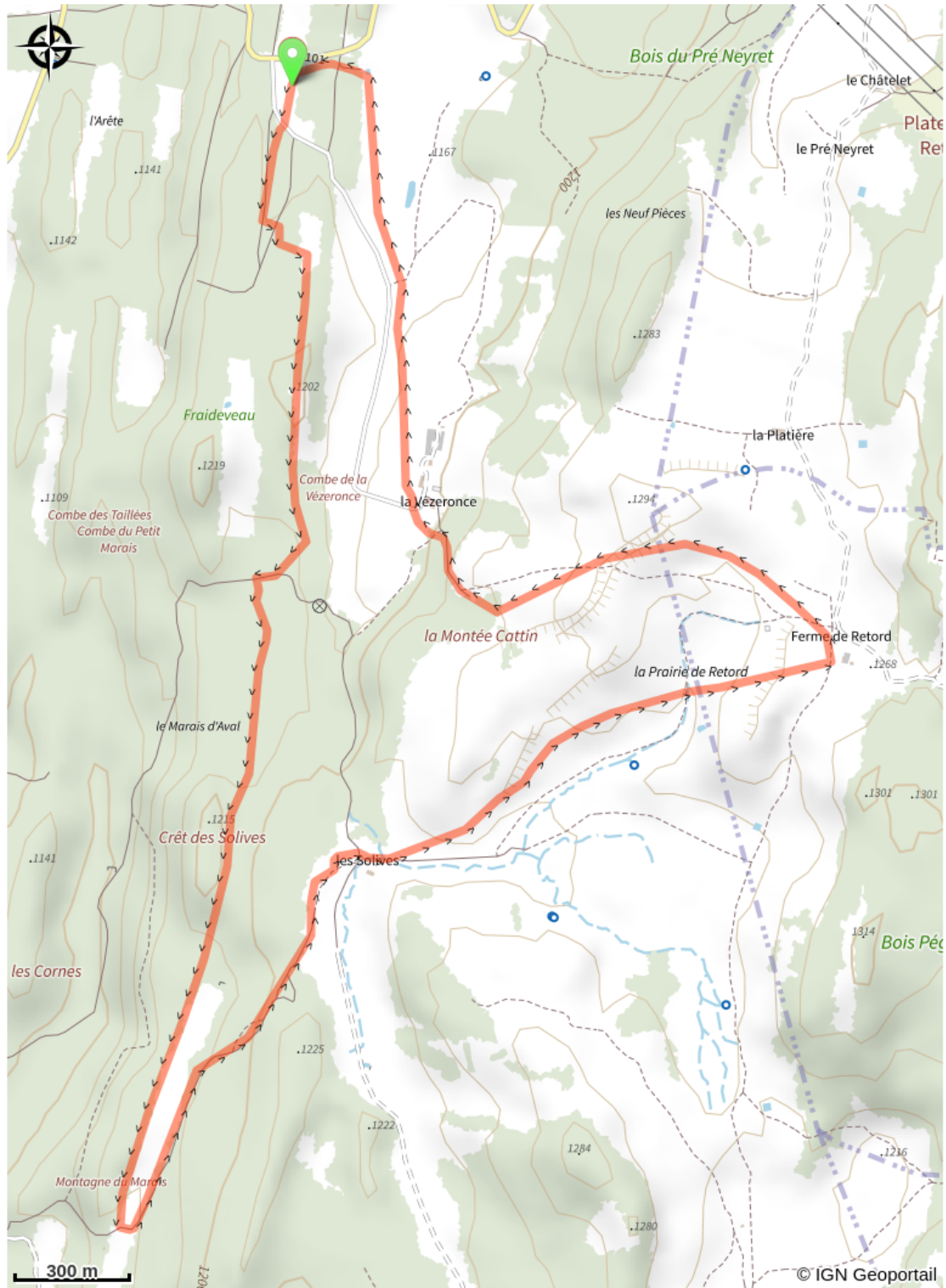
Altitude min 1155 m Altitude max 1278 m

Cet itinéraire R10 d'une longueur de 9 km au départ des pistes de La Chapelle de Retord permet de découvrir les combes et forêts enneigées du Plateau de Retord en passant par les Solives, la Ferme de Retord et la Chapelle de Retord.

Location de matériels, restauration et salle hors-sac.



Sur votre chemin...



Toutes les infos pratiques



Marquée fermée le 06/07/2022 à 14h15