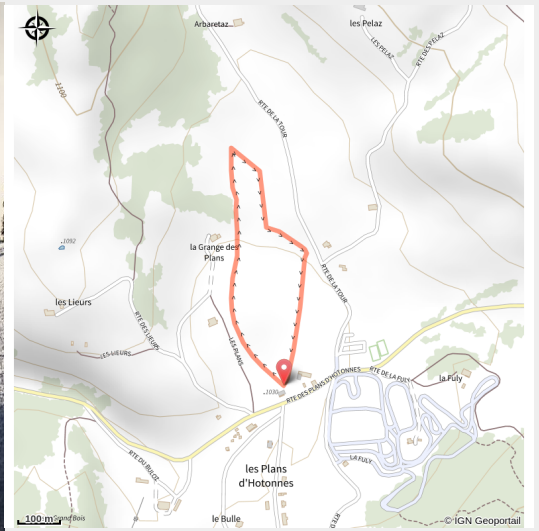


# Le Fond des Plans

Plateau de Retord - Lachat - Haut Valromey



(©Benjamin Becker)



## Infos pratiques

Pratique : Ski de fond

Longueur : 1.3 km

Dénivelé positif : 14 m

Difficulté : Piste facile

Type : Fermé

Thèmes : Famille

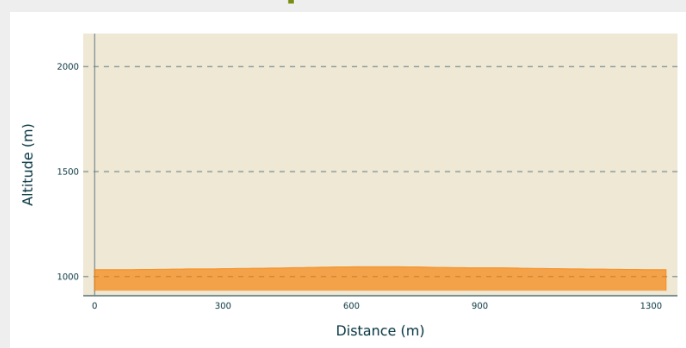
Idéale pour les premiers pas à ski, les remises en jambes et exercices techniques, cette petite boucle dans "le fond des Plans" permet de trouver ou retrouver les sensations de glisse et d'équilibre indispensables à la pratique du ski de fond.

# Itinéraire

**Départ** : Départ des pistes des Plans d'Hotonnes - 01260 Haut Valromey

**Communes** : 1. Haut Valromey

## Profil altimétrique

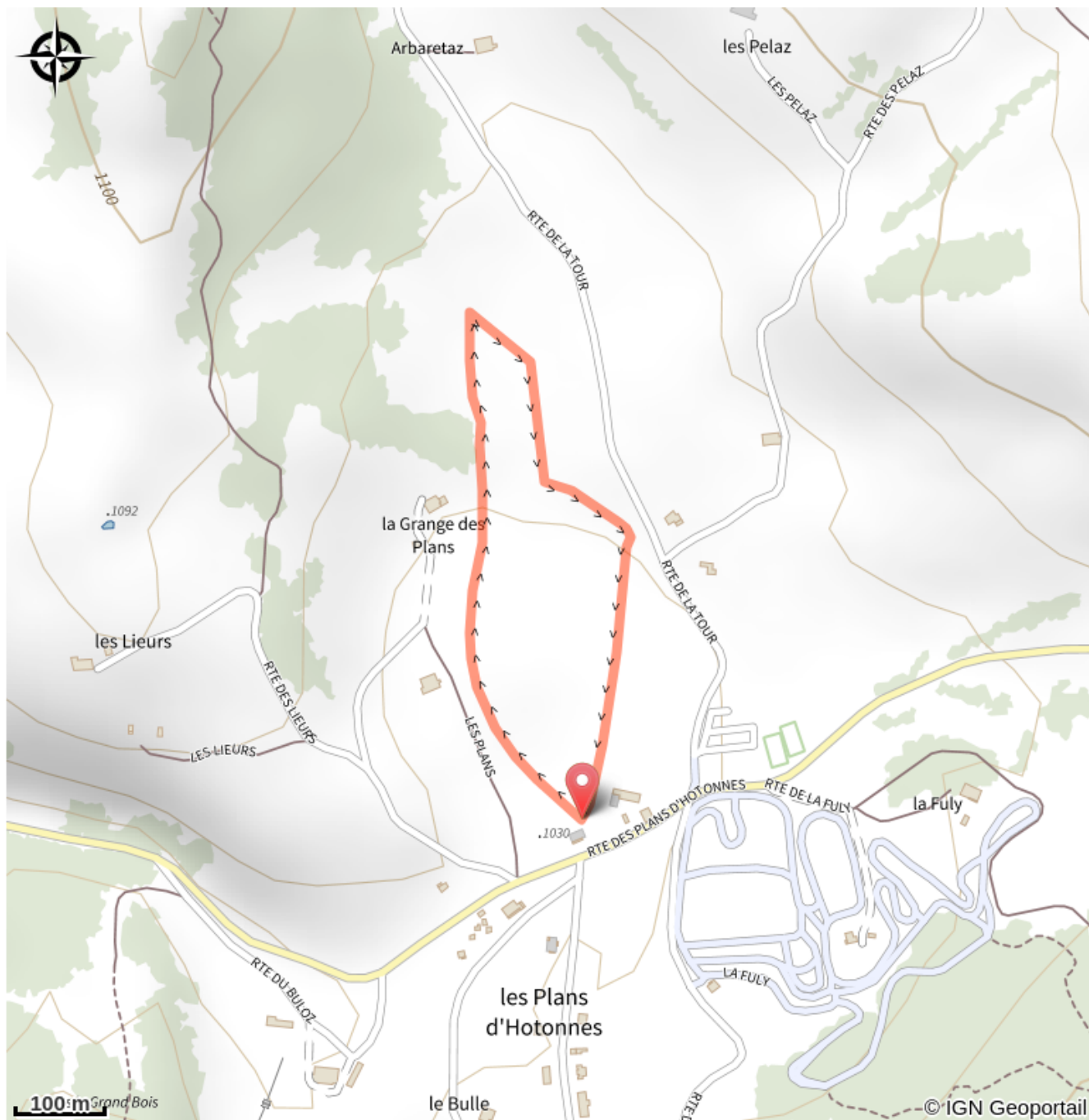


Altitude min 1033 m Altitude max 1047 m

Le Plateau de Retord comprend 150 km de piste de ski de fond au départ des Plans d'Hotonnes, de la Chapelle de Retord et de Cuvery. Cet itinéraire N1 d'une longueur de 1,5 km au départ des pistes des Plans d'Hotonnes permet de découvrir la pratique du ski de fond et les plaisirs de la glisse sur une piste courte ne présentant pas de difficultés techniques.

Il est possible de louer tout le matériel sur place.

# Sur votre chemin...



# Toutes les infos pratiques



**Marquée fermée le 06/07/2022 à 14h15**