Le Fond des Plans (N1)

Plateau de Retord - Lachat - Haut Valromey (01260)

(© M. Ballet)

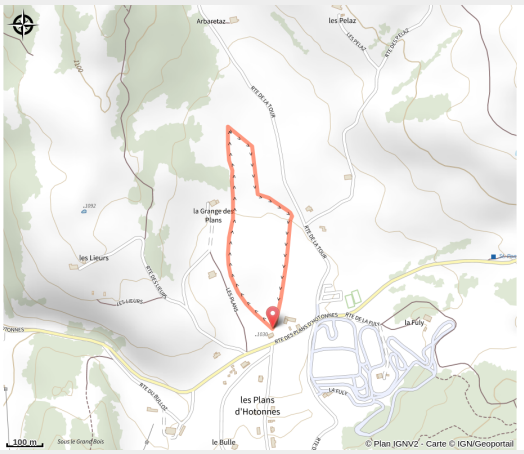

Le Plateau de Retord comprend 150 km de piste de de ski de fond au départ des Plans d'Hotonnes, de la Chapelle de Retord et de Cuvery.

Infos pratiques

Pratique : Ski de fond

Longueur : 1.3 km

Dénivelé positif : 14 m

Difficulté : Piste facile

Type : Fermé

Thèmes : Famille

Itinéraire

Départ : Départ des pistes Station des Plans d'Hotonnes - 01260 Haut Valromey
Arrivée : Départ des pistes Station des Plans d'Hotonnes - 01260 Haut Valromey
Communes : 1. Haut Valromey (01260)

Profil altimétrique

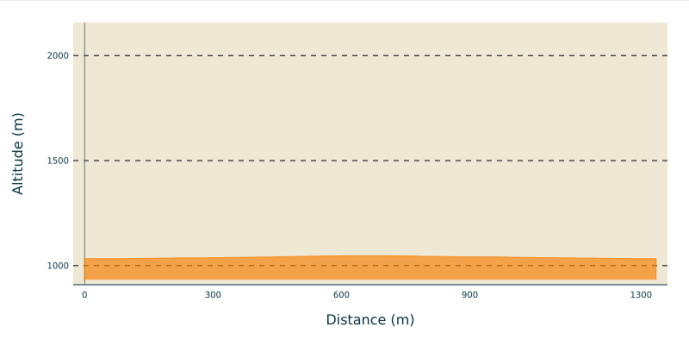

Altitude min 1033 m Altitude max 1047 m

Idéale pour les premiers pas à ski, les remises en jambes et exercices techniques, cette petite boucle dans "le fond des Plans" permet de trouver ou retrouver les sensations de glisse et d'équilibre indispensables à la pratique du ski de fond.

Il est possible de louer tout le matériel sur place.

Sur votre chemin...

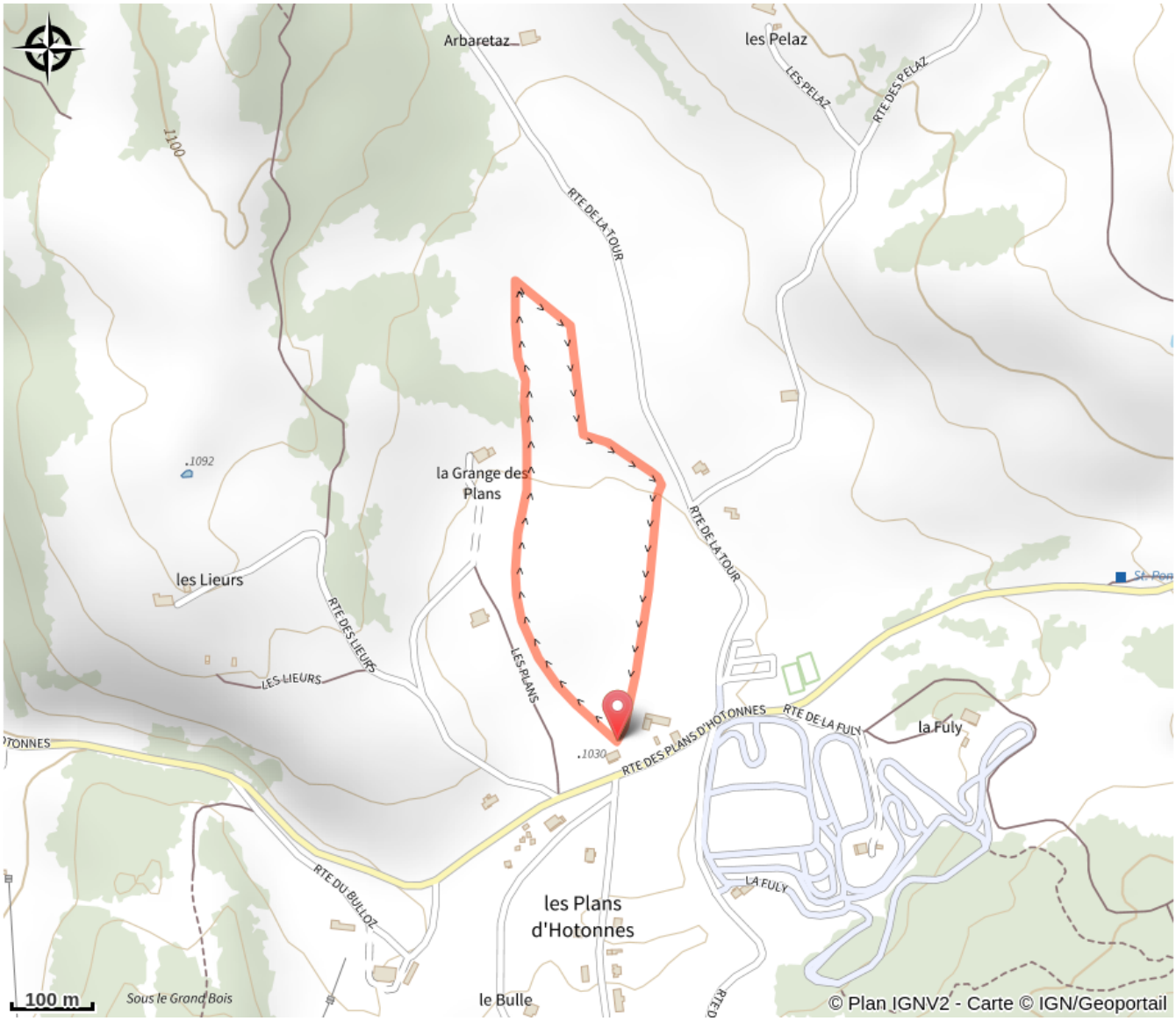

Toutes les infos pratiques

Les bonnes pratiques sur les pistes de ski

Marquée fermée le 27/07/2024 à 09h03

Lieux de renseignement

Office de Toursime Bugey Sud Grand Colombier
34 Grande Rue, 01300 BELLEY
Tel : +33 (0)4 79 81 29 06
https://bugeysud-tourisme.fr/

Source

Espace Nordique Jurassien

http://www.espacenordiquejurassien.com