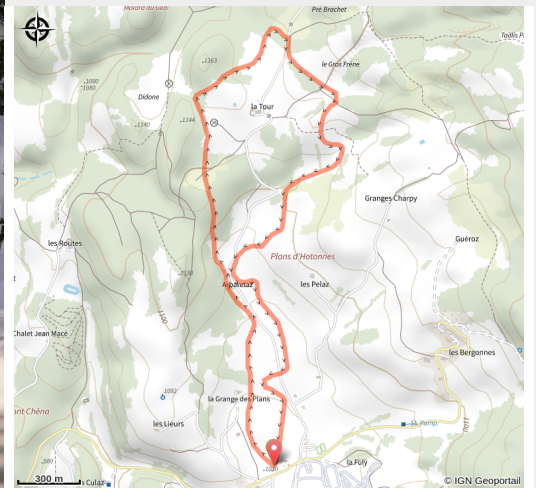


Les Ruches

Plateau de Retord - Lachat - Haut Valromey



(© Benjamin Becker)



Le Plateau de Retord comprend 150 km de piste de ski de fond au départ des Plans d'Hotonnes, de la Chapelle de Retord et de Cuvery.

Infos pratiques

Pratique : Ski de fond

Longueur : 5.6 km

Dénivelé positif : 134 m

Difficulté : Piste moyenne

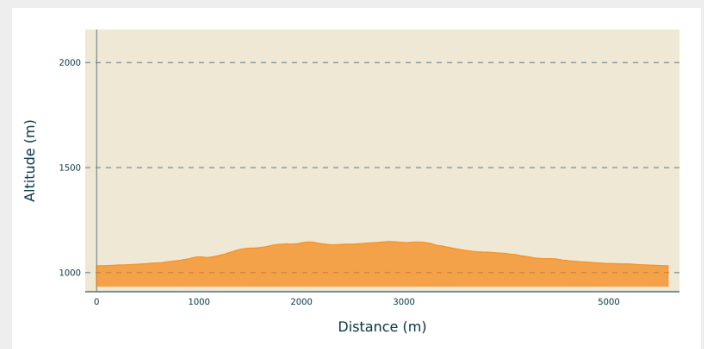
Type : Fermé

Itinéraire

Départ : Les Plans d'Hotonne

Communes : 1. Haut Valromey

Profil altimétrique



Altitude min 1033 m Altitude max 1148 m

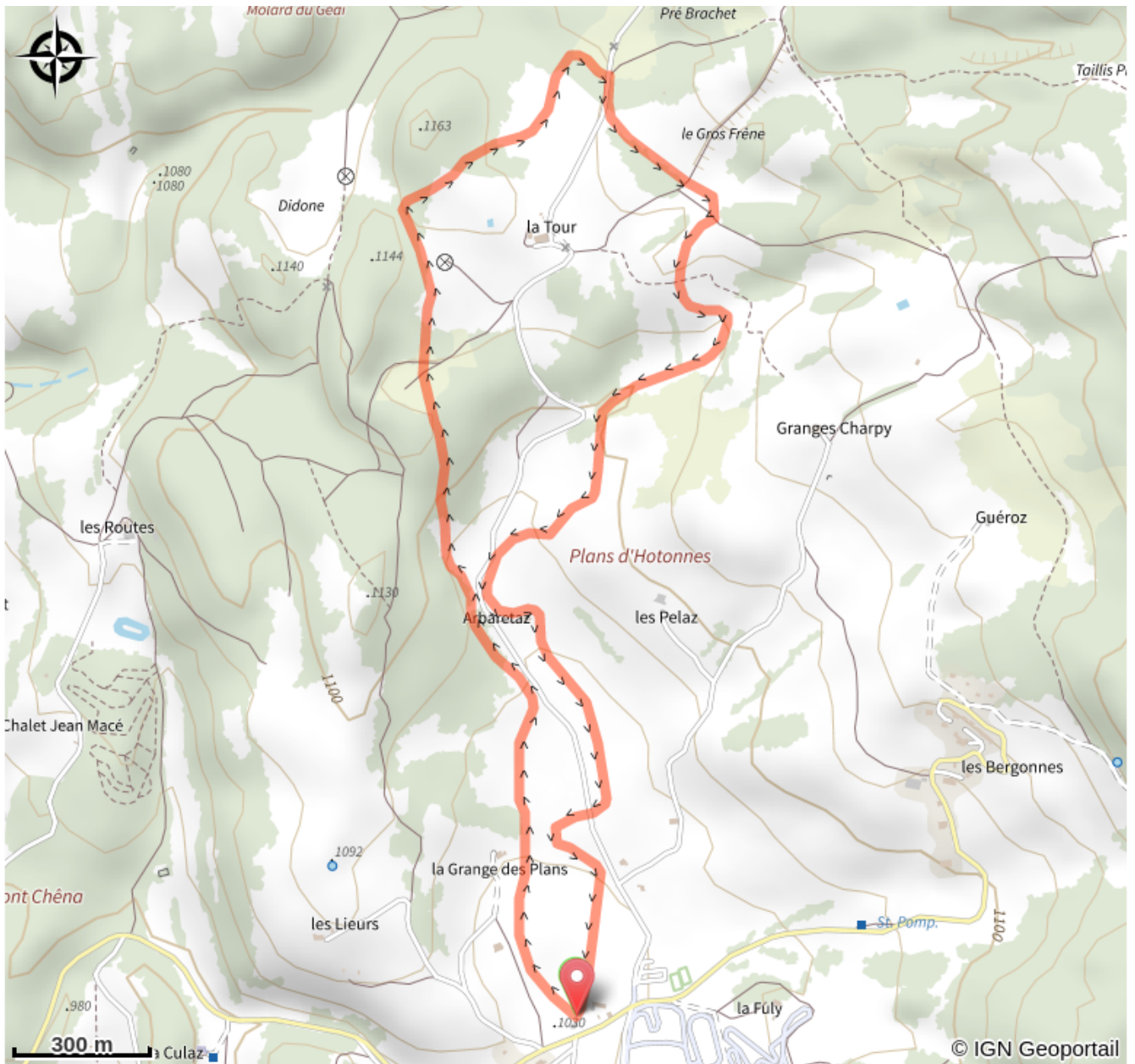
Cet itinéraire N4 d'une longueur de 5,5 km au départ des pistes des Plans d'Hotonnes permet la pratique du ski de fond et les plaisirs de la glisse sur une piste courte présentant une montée importante sur sa première partie et une descente régulière menant jusqu'au point de départ au cœur de la station.

La "petite" bleue est assez courte mais comprend tout de même une montée d'une difficulté significative dans sa première partie. Il est nécessaire de savoir maîtriser sa vitesse en descente pour effectuer les descentes.

Il est possible de louer le matériel sur place. Restauration et salle hors-sac.



Sur votre chemin...



Toutes les infos pratiques

 **Marquée fermée le 06/07/2022 à 14h15**