
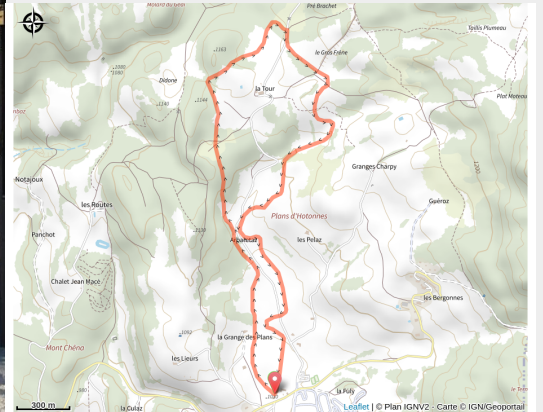


Les Ruches (N4)

Plateau de Retord - Lachat



(© M. Ballet)



Courte piste technique

Le Plateau de Retord comprend 150 km de piste de ski de fond au départ des Plans d'Hotonnes, de la Chapelle de Retord et de Cuvery.

Infos pratiques

Pratique : Ski de fond

Longueur : 5.6 km

Dénivelé positif : 134 m

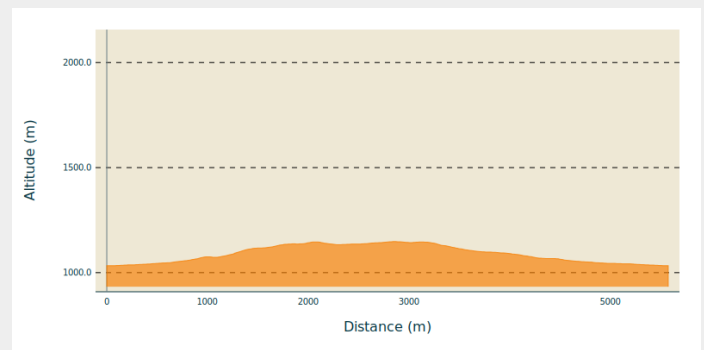
Difficulté : Piste moyenne

Type : Fermé

Itinéraire

Départ : Station Les Plans d'Hotonne
Arrivée : Station Les Plans d'Hotonne
Communes : 1. Haut Valromey (01260)

Profil altimétrique



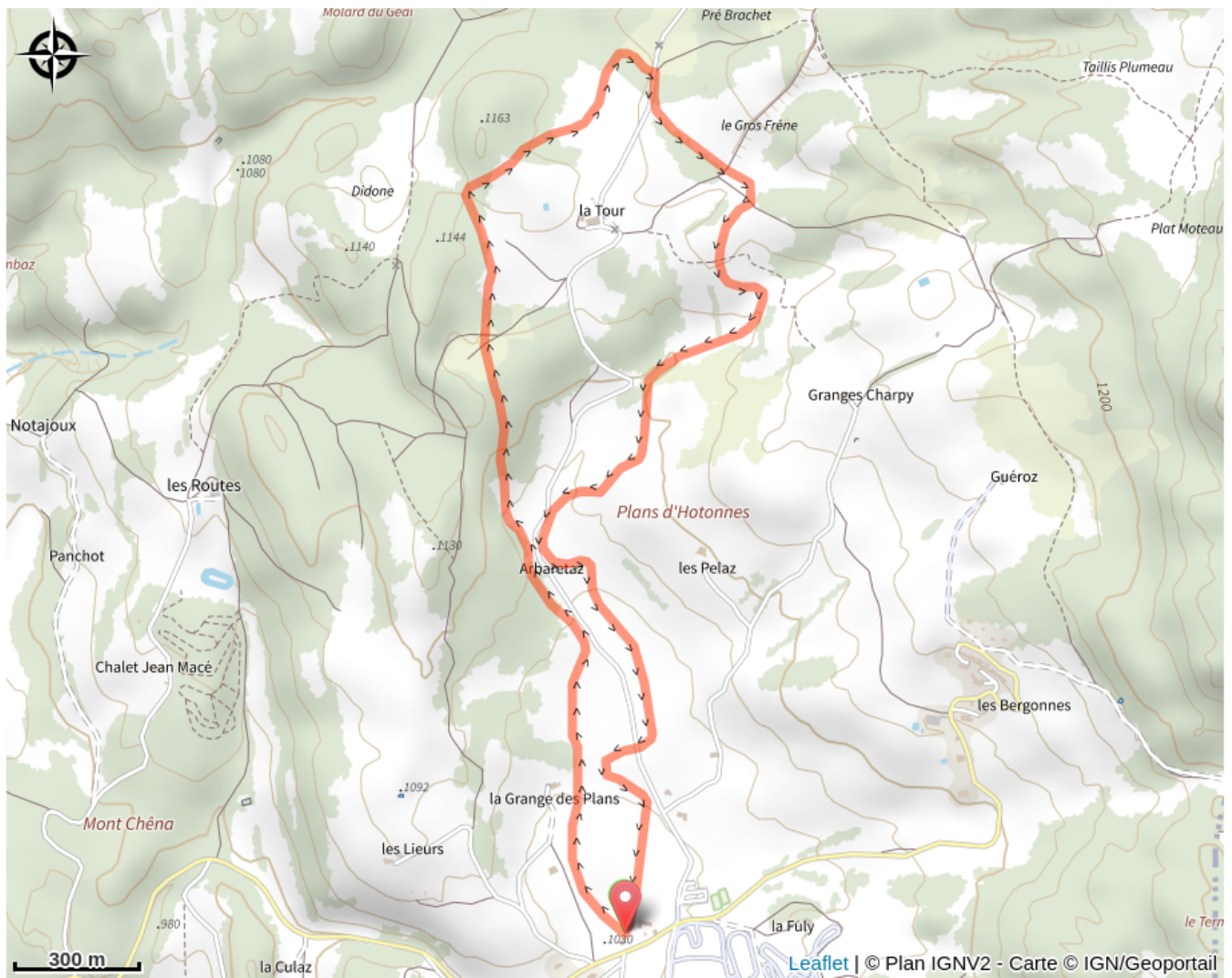
Altitude min 1033 m Altitude max 1148 m

Cet itinéraire N4 d'une longueur de 5,5 km au départ des pistes des Plans d'Hotonnes permet la pratique du ski de fond et les plaisirs de la glisse sur une piste courte présentant une montée importante sur sa première partie et une descente régulière menant jusqu'au point de départ au cœur de la station.

La "petite" bleue est assez courte mais comprend tout de même une montée d'une difficulté significative dans sa première partie. Il est nécessaire de savoir maîtriser sa vitesse en descente pour effectuer les descentes.

Il est possible de louer le matériel sur place. Restauration et salle hors-sac.

Sur votre chemin...



Toutes les infos pratiques

i Les bonnes pratiques sur les pistes de ski



En skating, j'évite
les traces de classique



Je respecte
l'environnement



Pour accéder aux pistes
je paye mon Pass

✘ Marquée fermée le 11/03/2026 à 11h03

i Lieux de renseignement

Office de Tourisme Bugey Sud Grand Colombier

34 Grande Rue, 01300 BELLEY

Tel : +33 (0)4 79 81 29 06

<https://bugeysud-tourisme.fr/>

Source



Espace Nordique Jurassien

<http://www.espacenordiquejurassien.com>