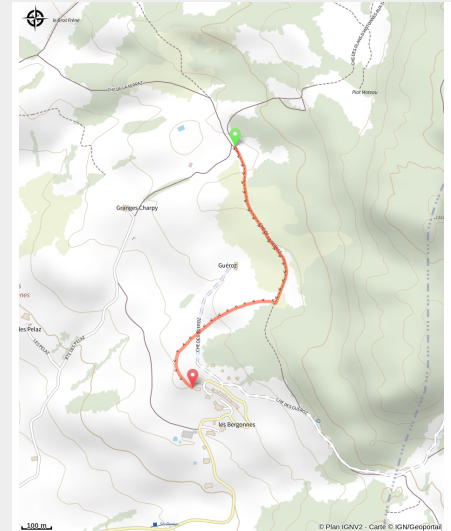


# Liaison Granges Charpy - Les Bergonnes

Plateau de Retord - Lachat - Haut Valromey (01260)



(©Laurent\_Cheviet)



## Infos pratiques

Pratique : Raquettes

Longueur : 1.2 km

Dénivelé positif : 7 m

Difficulté : Piste difficile


Type : Fermé

Thèmes : Sportif

# Itinéraire

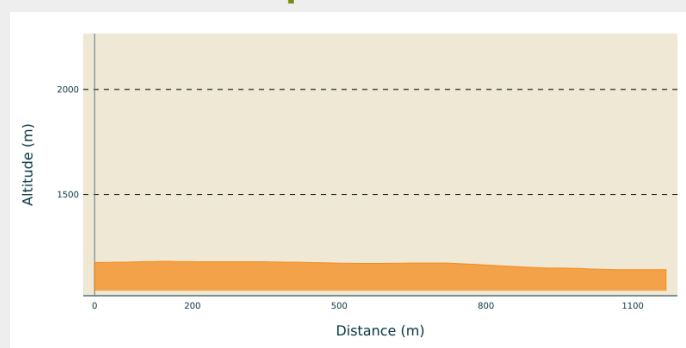
**Départ** : Granges Charpy

**Arrivée** : Les Bergonnes

**Balisage** :  Itinéraire Grande traversée du Jura

**Communes** : 1. Haut Valromey (01260)

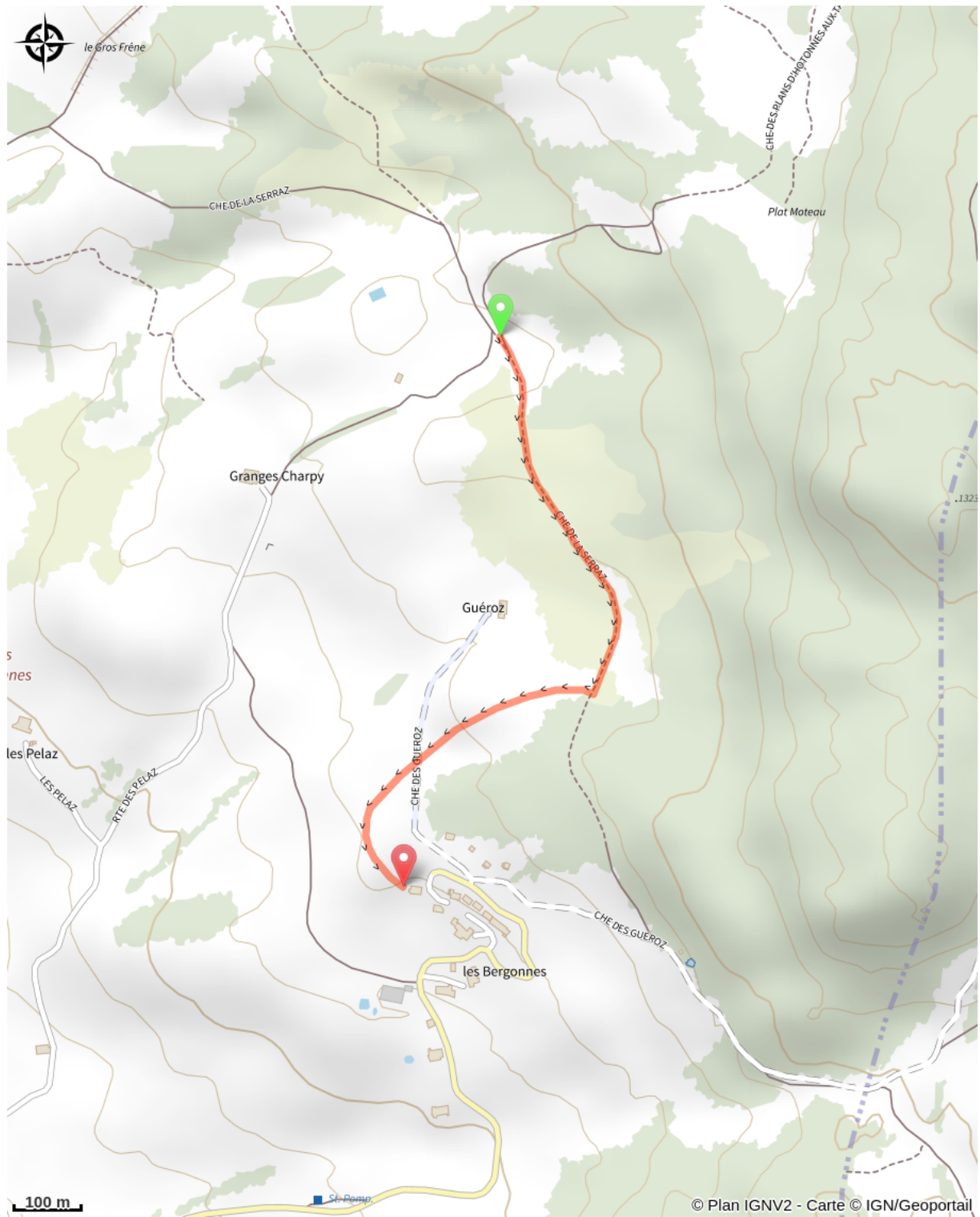
## Profil altimétrique



Altitude min 1142 m Altitude max 1182 m

Liaison des Granges Charpy au hameau Les Bergonnes

# Sur votre chemin...



# Toutes les infos pratiques

i

## Les bonnes pratiques sur les pistes raquettes



Je reste sur la piste  
qui m'est dédiée



Les chiens sont interdits  
sur les pistes de ski.  
Ailleurs, ils doivent être  
tenus en laisse



Je respecte  
les propriétés privées



Marquée fermée le 20/03/2025 à 08h30

## Source



Espace Nordique Jurassien

<http://www.espacenordiquejurassien.com>