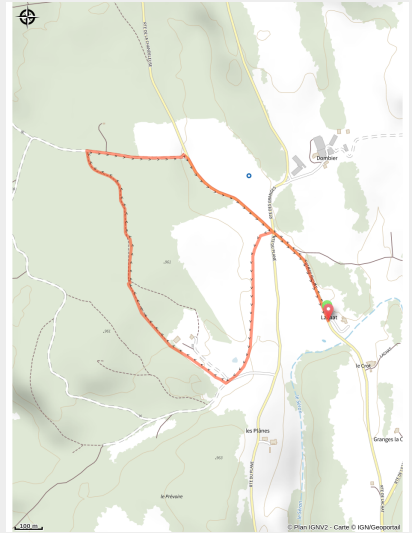


# Petite Verte

Plateau de Retord - Lachat - Haut Valromey (01260)



(© M. Ballet)



## *Forêt vallonnée*

Piste idéale pour les débutants

### Infos pratiques

---

Pratique : Ski de fond

---

Longueur : 3.5 km

---

Dénivelé positif : 37 m

---

Difficulté : Piste facile

---

Type : Fermé

---

Thèmes : Famille

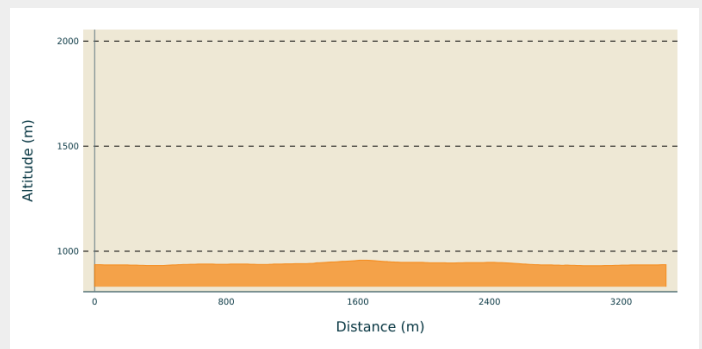
# Itinéraire

**Départ** : Centre montagnard de LACHAT (01260 Le Petit-Abergement)

**Arrivée** : Centre montagnard de LACHAT (01260 Le Petit-Abergement)

**Communes** : 1. Haut Valromey (01260)

## Profil altimétrique



Altitude min 931 m Altitude max 957 m

Cet itinéraire est tracé uniquement en style classique, il est idéal pour les débutants.

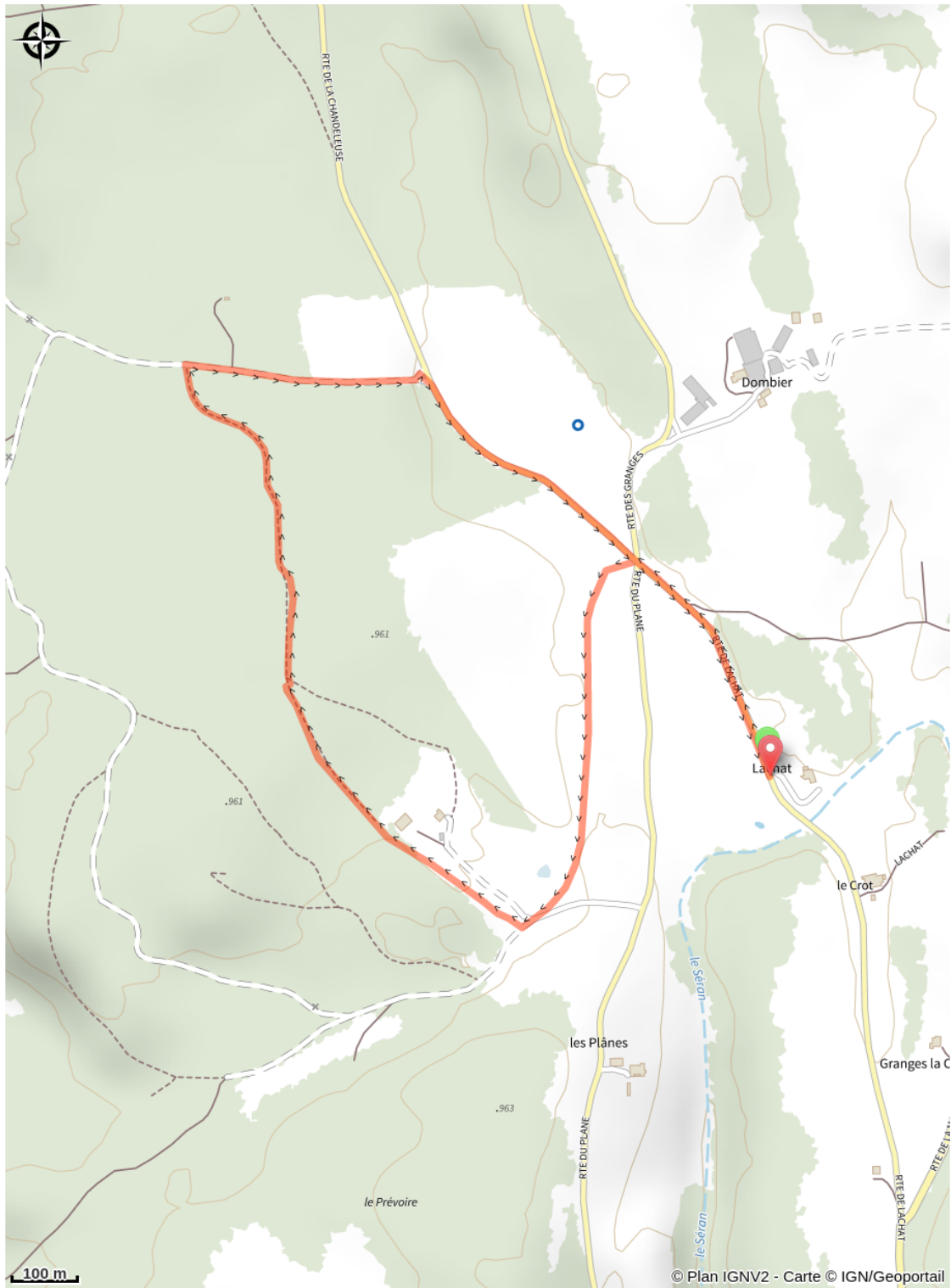
Tracée pour les débutants, cette piste de classique permet de profiter de la nature pendant une courte balade en forêt partiellement vallonnée ne présentant pas de difficultés techniques.

Le centre montagnard de Lachat est une ancienne fruitière rénovée à la fin des années 1970 en centre d'accueil de ski de fond.

Services disponibles sur place :

- location de matériel,
- bar et salle hors-sac.

# Sur votre chemin...



# Toutes les infos pratiques



## Les bonnes pratiques sur les pistes de ski



En skating, j'évite les traces de classique



Je respecte l'environnement



Pour accéder aux pistes je paye mon Pass



Marquée fermée le 27/04/2024 à 09h03



## Lieux de renseignement

### Office de Tourisme Bugey Sud Grand Colombier

34 Grande Rue, 01300 BELLEY

Tel : +33 (0)4 79 81 29 06

<https://bugeysud-tourisme.fr/>

## Source



Espace Nordique Jurassien

<http://www.espacenordiquejurassien.com>