
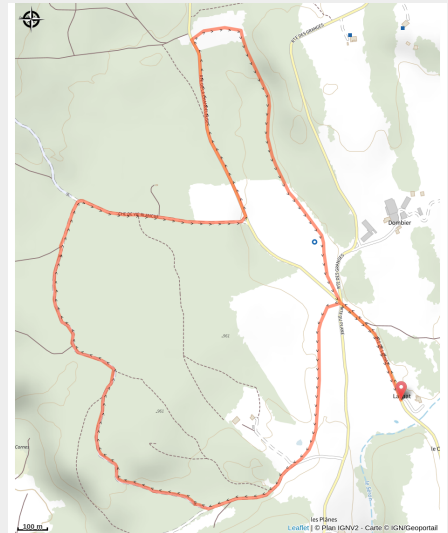


Les Plânes

Plateau de Retord - Lachat



(© M. Ballet)



Courte balade en forêt vallonnée

Cet itinéraire de 4,9 km alterne courtes descentes et courtes montées en forêt.

Infos pratiques

Pratique : Ski de fond

Longueur : 5.9 km

Dénivelé positif : 61 m

Difficulté : Piste facile

Type : Fermé

Thèmes : Famille

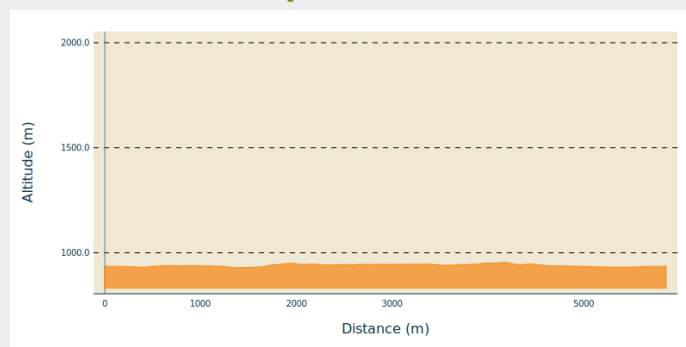
Itinéraire

Départ : Centre montagnard de Lachat (01260 Le Petit-Abergement)

Arrivée : Centre montagnard de Lachat (01260 Le Petit-Abergement)

Communes : 1. Haut Valromey (01260)

Profil altimétrique



Altitude min 929 m Altitude max 955 m

Tracée pour les débutants, cette piste tracée en classique et skating permet de profiter de la nature pendant une courte balade en forêt vallonnée présentant quelques descentes et montées sans difficultés techniques.

Le centre montagnard de Lachat est une ancienne fruitière rénovée à la fin des années 1970 en centre d'accueil de ski de fond (location de matériel, bar et salle hors-sac sur place).

Toutes les infos pratiques

i Les bonnes pratiques sur les pistes de ski



En skating, j'évite
les traces de classique



Je respecte
l'environnement



Pour accéder aux pistes
je paye mon Pass

✗ Marquée fermée le 18/04/2026 à 16h15

i Lieux de renseignement

Office de Tourisme Bugey Sud Grand Colombier

34 Grande Rue, 01300 BELLEY

Tel : +33 (0)4 79 81 29 06

<https://bugeysud-tourisme.fr/>

Source



Espace Nordique Jurassien

<http://www.espacenordiquejurassien.com>