
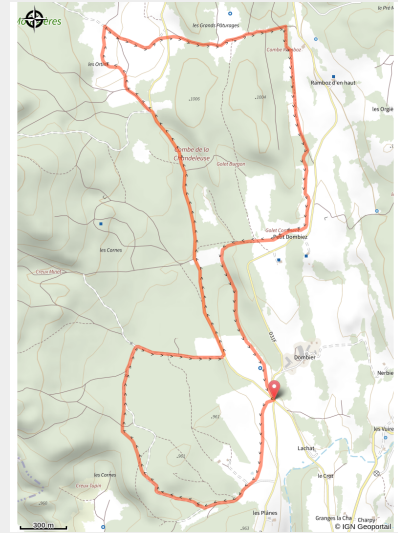


La chandeleuse

Plateau de Retord - Lachat - Haut Valromey



(©Laurent_Cheviet)



Bel itinéraire entre passages en forêt et grandes combes enneigées

Entre larges combes blanches aux allures de grand nord jusqu'aux sapinière de la forêt des Moussières, cette piste tracée en classique et skating permet de profiter du plaisir de la glisse dans un endroit privilégié.

Infos pratiques

Pratique : Ski de fond

Longueur : 10.0 km

Dénivelé positif : 128 m

Difficulté : Piste moyenne

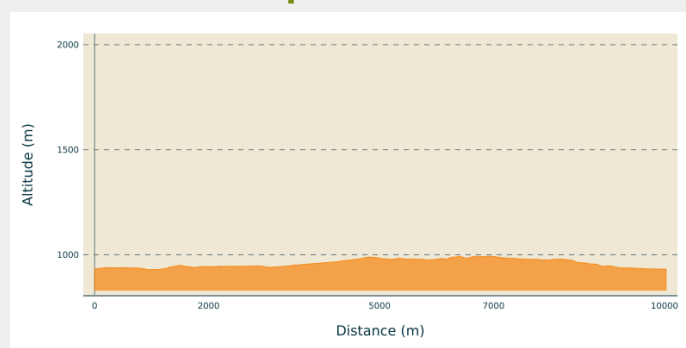
Type : Fermé

Itinéraire

Départ : Centre Montagnard de Lachat

Communes : 1. Haut Valromey

Profil altimétrique

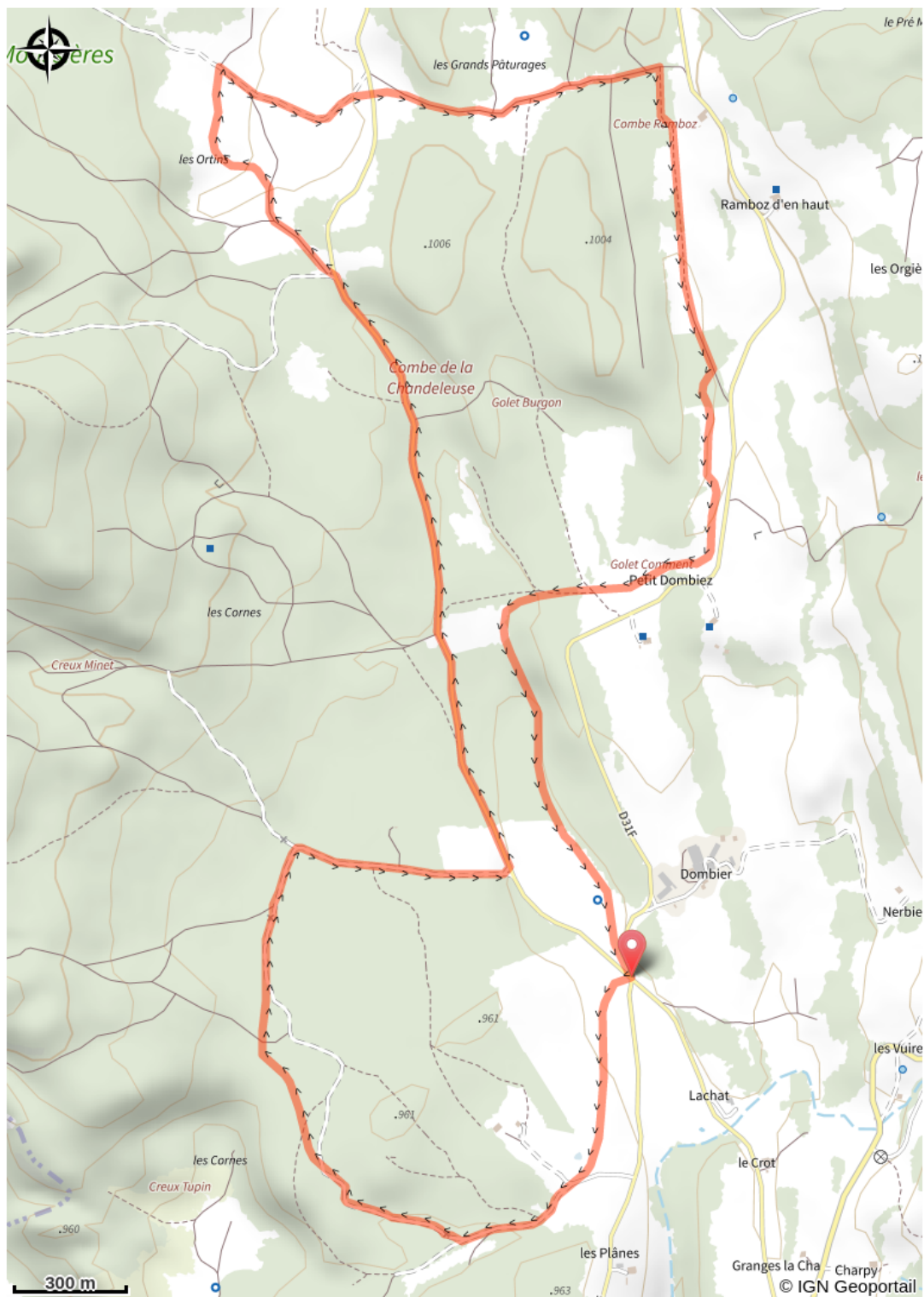


Altitude min 929 m Altitude max 993 m

Le centre montagnard de Lachat est une ancienne fruitière rénovée à la fin des années 1970 en centre d'accueil de ski de fond.

location de matériel, bar et salle hors-sac sur place

Sur votre chemin...



Toutes les infos pratiques

 **Marquée fermée le 06/07/2022 à 14h15**

Comment venir ?

Accès routier

Autoroutes depuis Lyon / Ambérieu-en-Bugey :

A40, sortie 8 Saint-Martin-du-Fresne en direction des Plans d'Hotonnes et du Plateau de Retord. Première à gauche après le col de la Cheminée.

Lieux de renseignement

Office de Tourisme Bugey Sud Grand Colombier

34 Grande Rue, 01300 BELLEY

Tel : +33 (0)4 79 81 29 06

<https://bugeysud-tourisme.fr/>