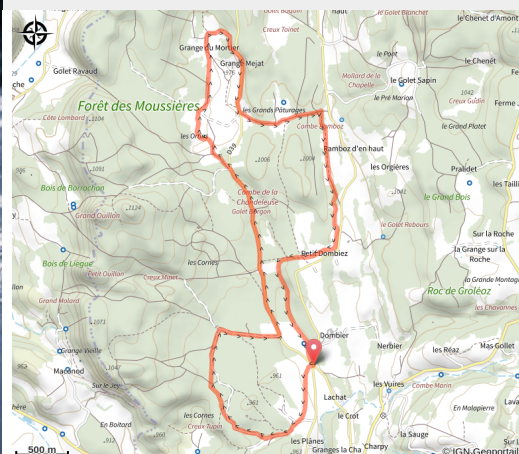


Le Mortier

Plateau de Retord - Lachat - Haut Valromey



(© Benjamin Becker)



Alternant passages dans les larges combes enneigées et ski en sous-bois, les pistes de Lachat sont parfaitement adaptées à tous les niveaux de pratique en classique et en skating.

Infos pratiques

Pratique : Ski de fond

Longueur : 11.5 km

Dénivelé positif : 160 m

Difficulté : Piste difficile

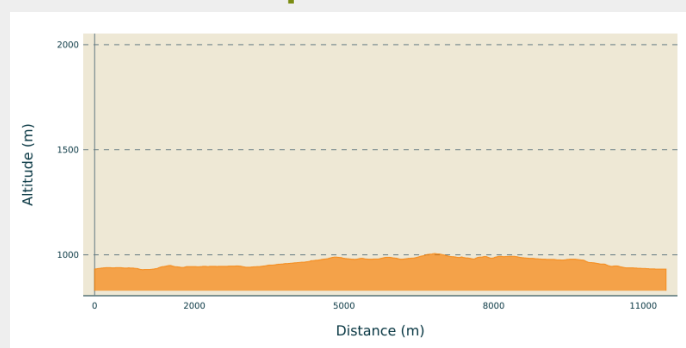
Type : Fermé

Itinéraire

Départ : Centre Montagnard de Lachat

Communes : 1. Haut Valromey

Profil altimétrique



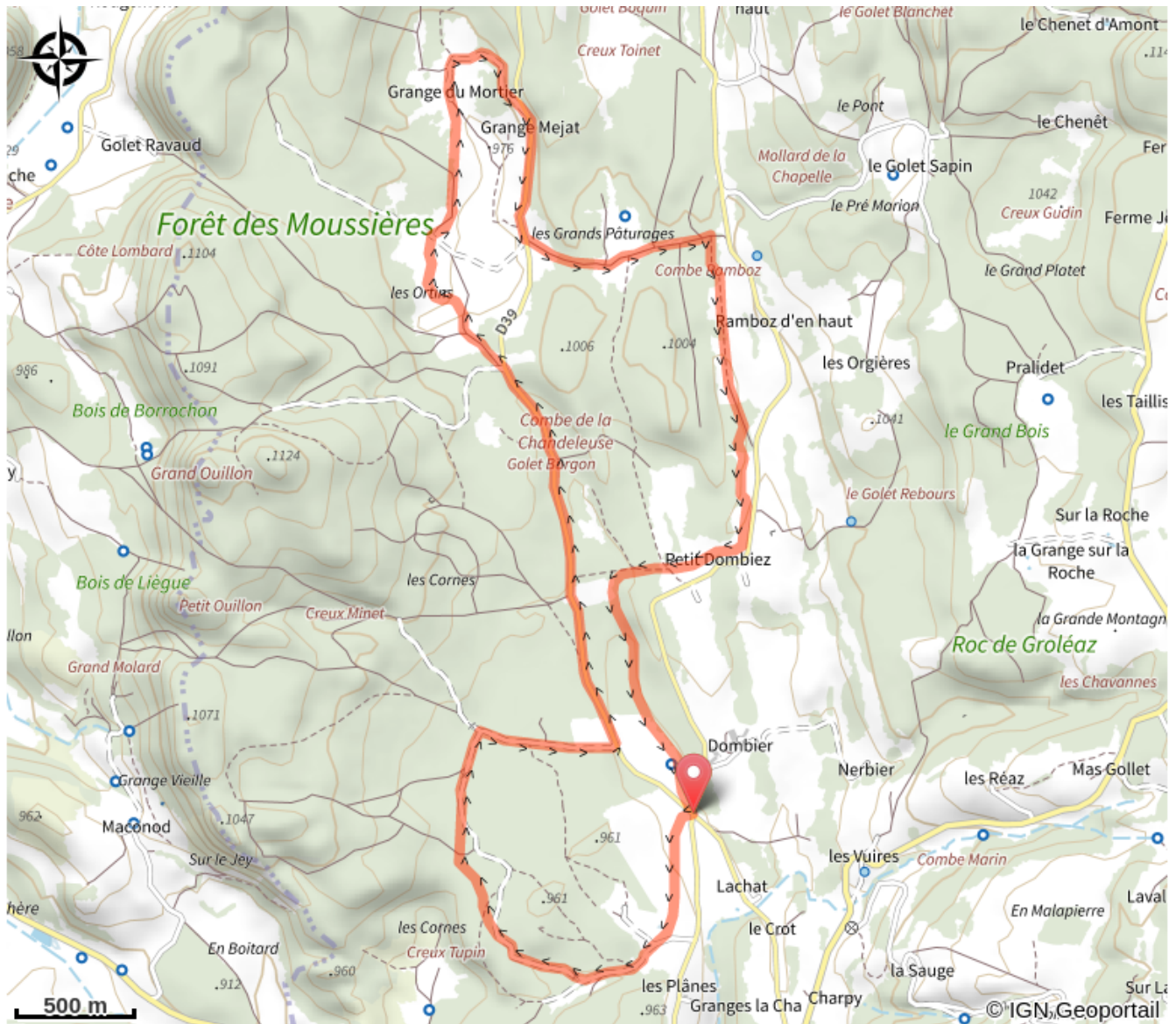
Altitude min 929 m Altitude max 1006 m

Cet itinéraire de 12,7 km alterne passages en forêt et grandes combes enneigées.

Le centre montagnard de Lachat est une ancienne fruitière rénovée à la fin des années 1970 en centre d'accueil de ski de fond (location de matériel, bar et salle hors-sac sur place).



Sur votre chemin...



Toutes les infos pratiques



Marquée fermée le 06/07/2022 à 14h15