
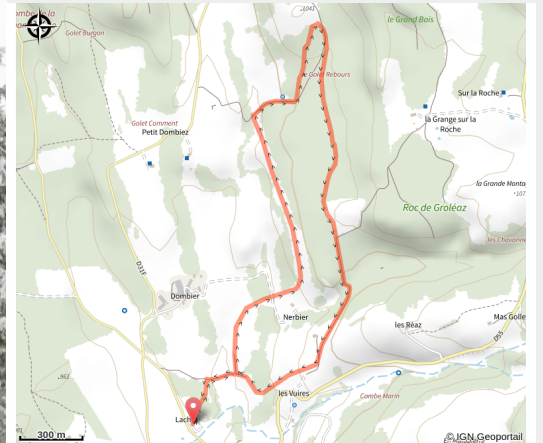


# Groléaz

Plateau de Retord - Lachat - Haut Valromey



(© Laurent\_Cheviet)



Le site de Lachat permet la pratique raquettes dans une nature préservée dans un paysage typiquement jurassien.

## Infos pratiques

Pratique : Raquettes

Longueur : 5.3 km

Dénivelé positif : 139 m

Difficulté : Piste moyenne

Type : Fermé

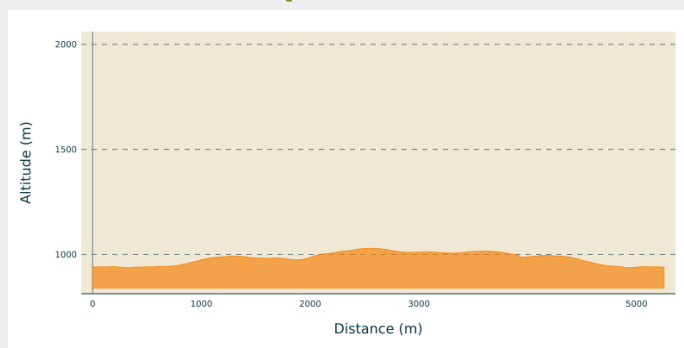
Thèmes : Famille

# Itinéraire

**Départ** : Centre Montagnard de Lachat

**Communes** : 1. Haut Valromey

## Profil altimétrique



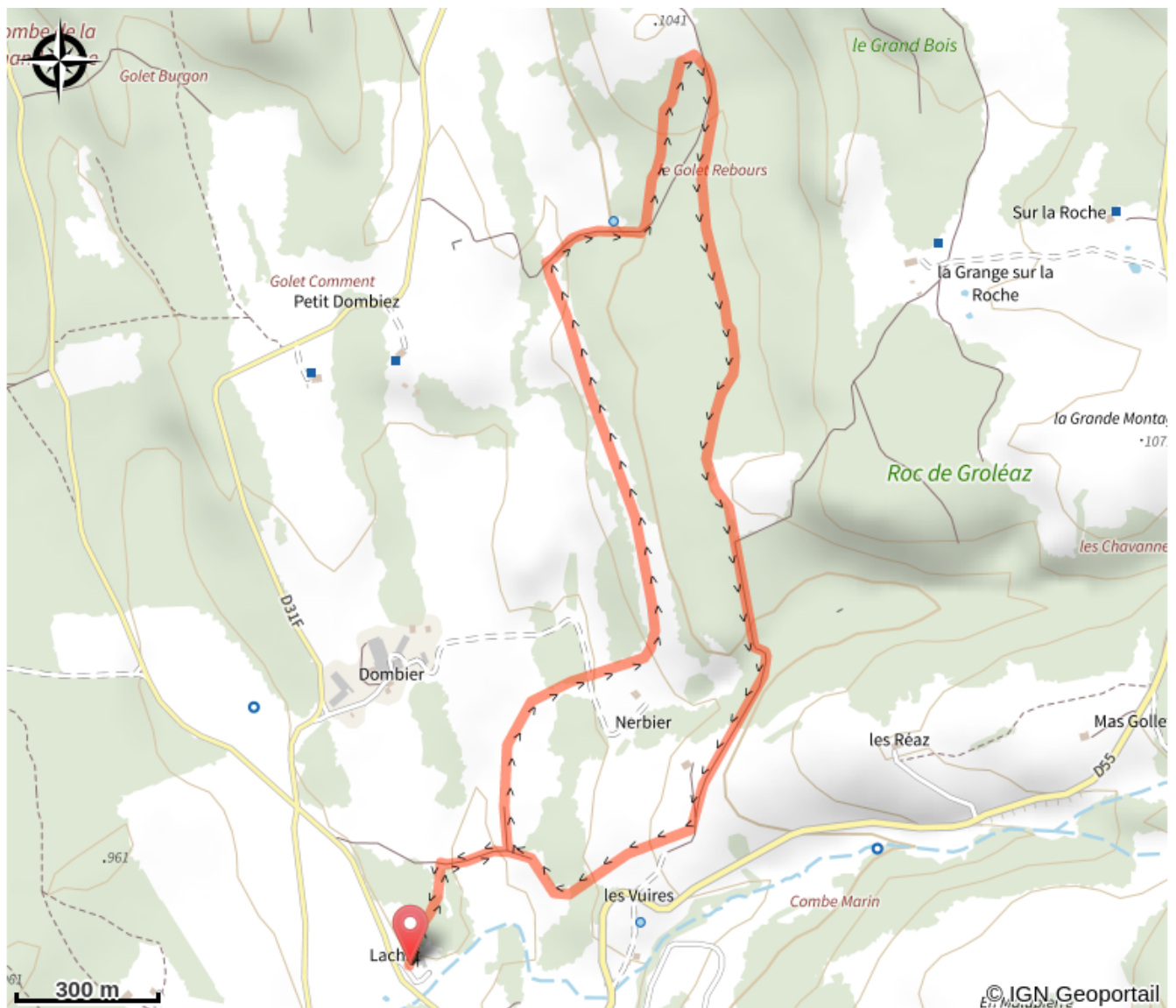
Altitude min 937 m Altitude max 1029 m

Cet itinéraire de 5,2 km vous fera traverser les forêts et combes dégagées.

Le centre montagnard de Lachat est une ancienne fruitière rénovée à la fin des années 1970 en centre d'accueil de ski de fond (location de matériel, bar et salle hors-sac sur place).



# Sur votre chemin...



# Toutes les infos pratiques



**Marquée fermée le 06/07/2022 à 14h15**