
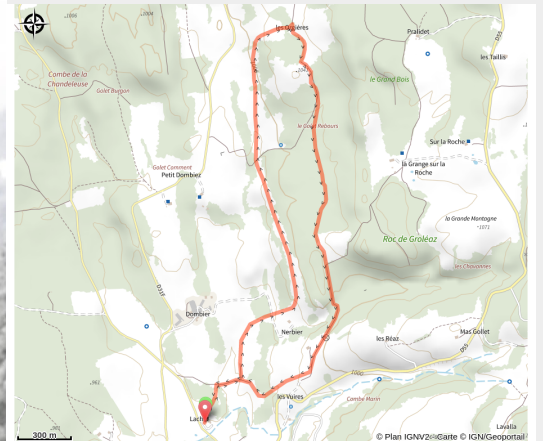


Les Orgières

Plateau de Retord - Lachat - Haut Valromey (01260)



(©Laurent_Cheviet)



Forêts et combes dégagées

Les pistes de Lachat sont naturellement adaptées à la pratique du nordique. Dépaysement garanti dans cet environnement privilégié entre les sapins enneigés, les fermes atypiques du Plateau de Retord et les combes sauvages.

Infos pratiques

Pratique : Raquettes

Longueur : 5.9 km

Dénivelé positif : 148 m

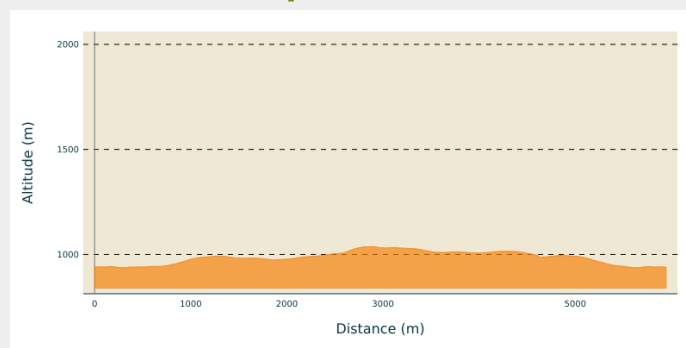
Difficulté : Piste difficile

Type : Fermé

Itinéraire

Départ : Centre Montagnard de Lachat
Arrivée : Centre Montagnard de Lachat
Communes : 1. Haut Valromey (01260)

Profil altimétrique



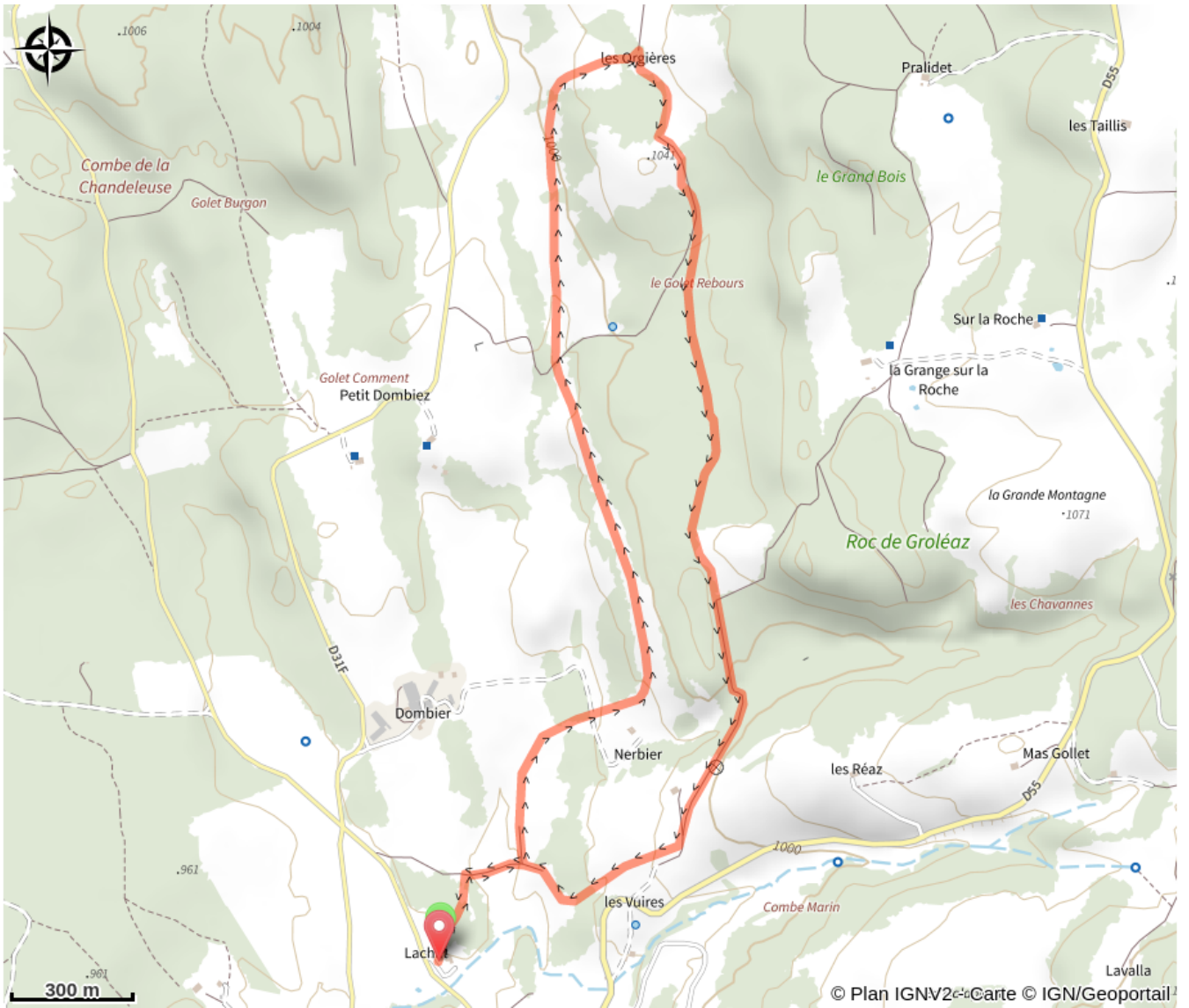
Altitude min 937 m Altitude max 1037 m

Cet itinéraire de 5,9 km vous fera traverser les forêts et combes dégagées.

Le centre montagnard de Lachat est une ancienne fruitière rénovée à la fin des années 1970 en centre d'accueil de ski de fond (location de matériel, bar et salle hors-sac sur place).



Sur votre chemin...



Toutes les infos pratiques



Les bonnes pratiques sur les pistes raquettes



Je reste sur la piste qui m'est dédiée



Les chiens sont interdits sur les pistes de ski. Ailleurs, ils doivent être tenus en laisse



Je respecte les propriétés privées



Marquée fermée le 27/04/2024 à 07h30

📍 Lieux de renseignement

Office de Tourisme Bugey Sud Grand Colombier

34 Grande Rue, 01300 BELLEY

Tel : +33 (0)4 79 81 29 06

<https://bugeysud-tourisme.fr/>

Source



Espace Nordique Jurassien

<http://www.espacenordiquejurassien.com>