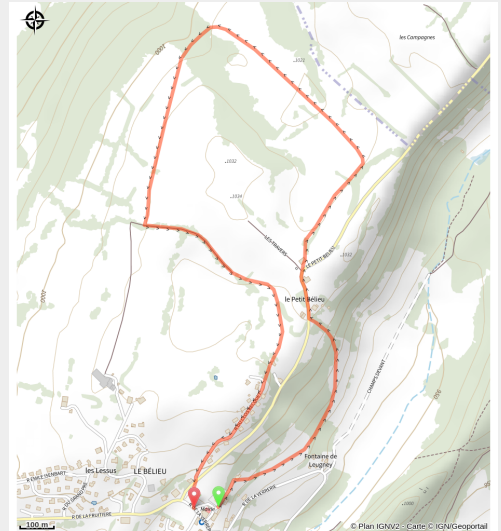


Le Petit Bélieu

Pays Horloger - Le Bélieu (25500)



(J. Carrot)



Infos pratiques

Pratique : Raquettes

Longueur : 3.9 km

Dénivelé positif : 84 m

Difficulté : Piste facile

Type : Fermé

Thèmes : Famille

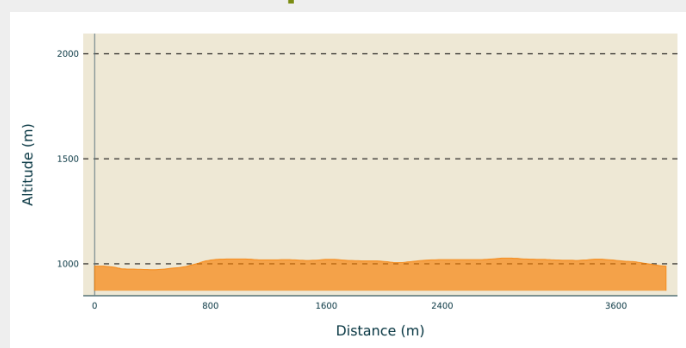
Itinéraire

Départ : Place de l'Eglise (25500 LE BELIEU)

Arrivée : Place de l'Eglise (25500 LE BELIEU)

Communes : 1. Le Bélieu (25500)

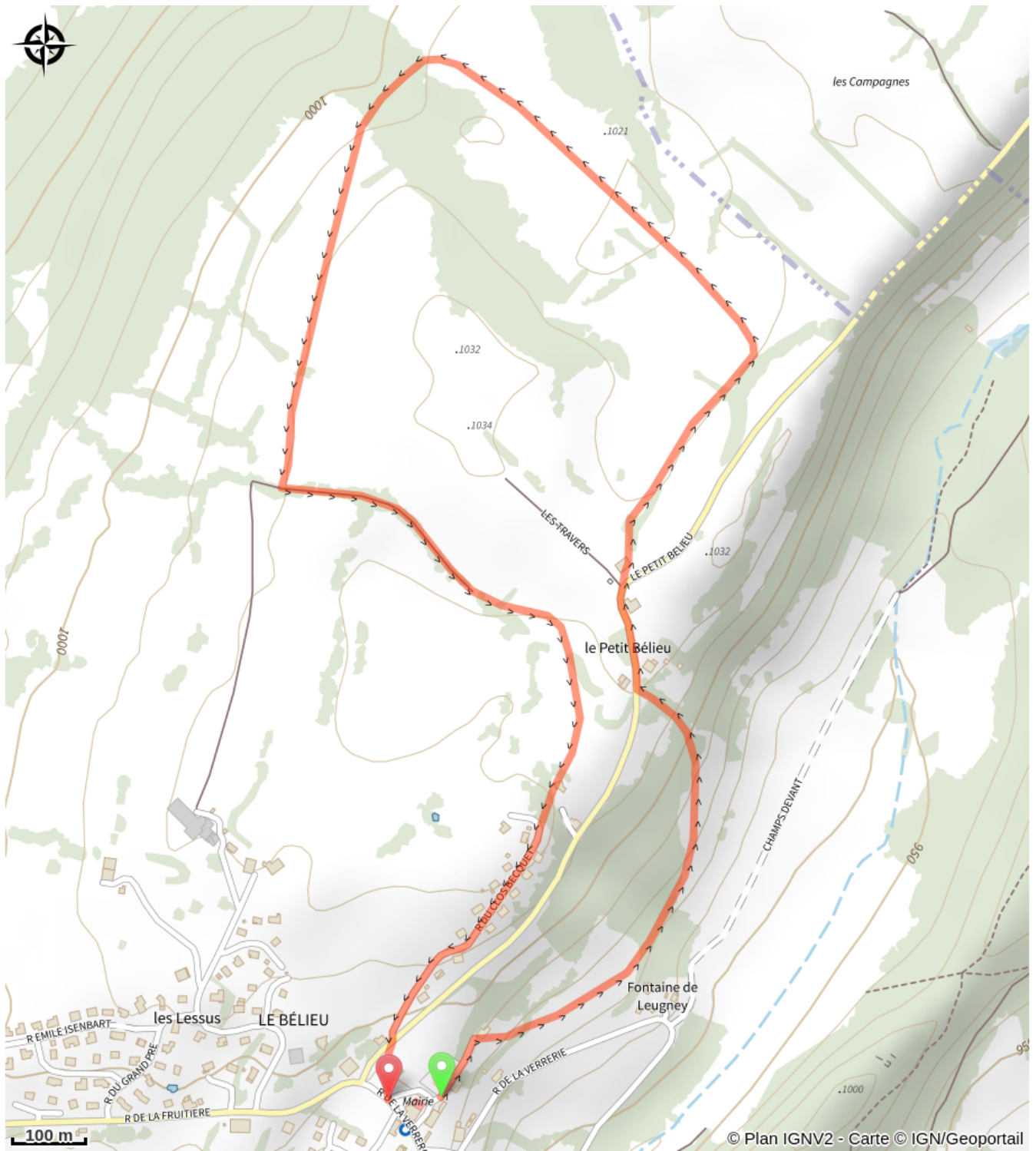
Profil altimétrique



Altitude min 972 m Altitude max 1027 m

Piste raquettes facile au départ du village du Bélieu.

Sur votre chemin...



Toutes les infos pratiques



Les bonnes pratiques sur les pistes raquettes



Je reste sur la piste qui m'est dédiée



Les chiens sont interdits sur les pistes de ski. Ailleurs, ils doivent être tenus en laisse



Je respecte les propriétés privées



Marquée fermée le 26/04/2024 à 14h15

📍 Lieux de renseignement

Office de Tourisme du Pays Horloger

7 place de la Halle, 25 500 MORTEAU

tourisme@payshorloger.com

Tel : 03 81 67 18 53

<https://www.pays-horloger.com/>



Source



Espace Nordique Jurassien

<http://www.espacenordiquejurassien.com>