
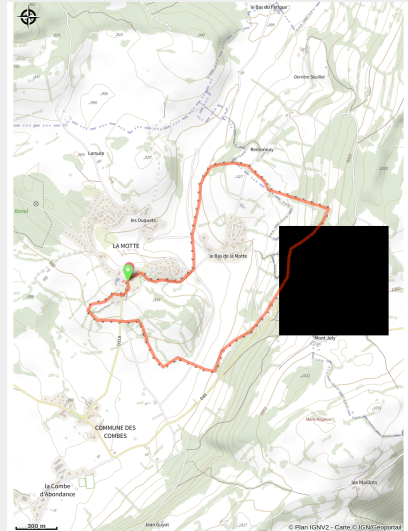


Derrière Seuillet

Haut Doubs - Les Combes (25500)



(©Jean-Luc Girod)



Grand tour du village

pâturages , combe

Infos pratiques

Pratique : Raquettes

Longueur : 5.7 km

Dénivelé positif : 143 m

Difficulté : Piste moyenne

Type : Fermé

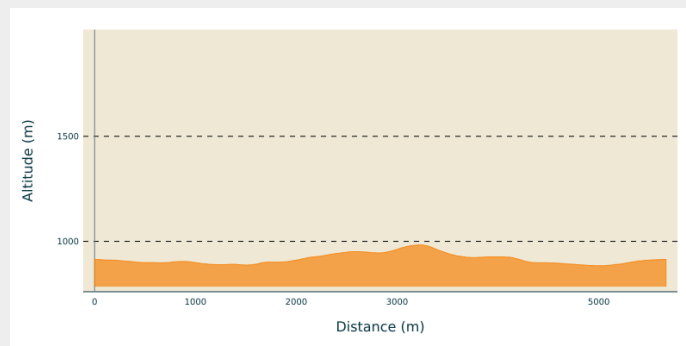
Itinéraire

Départ : Mairie des Combes (25500)

Arrivée : Mairie des Combes (25500)

Communes : 1. Les Combes (25500)

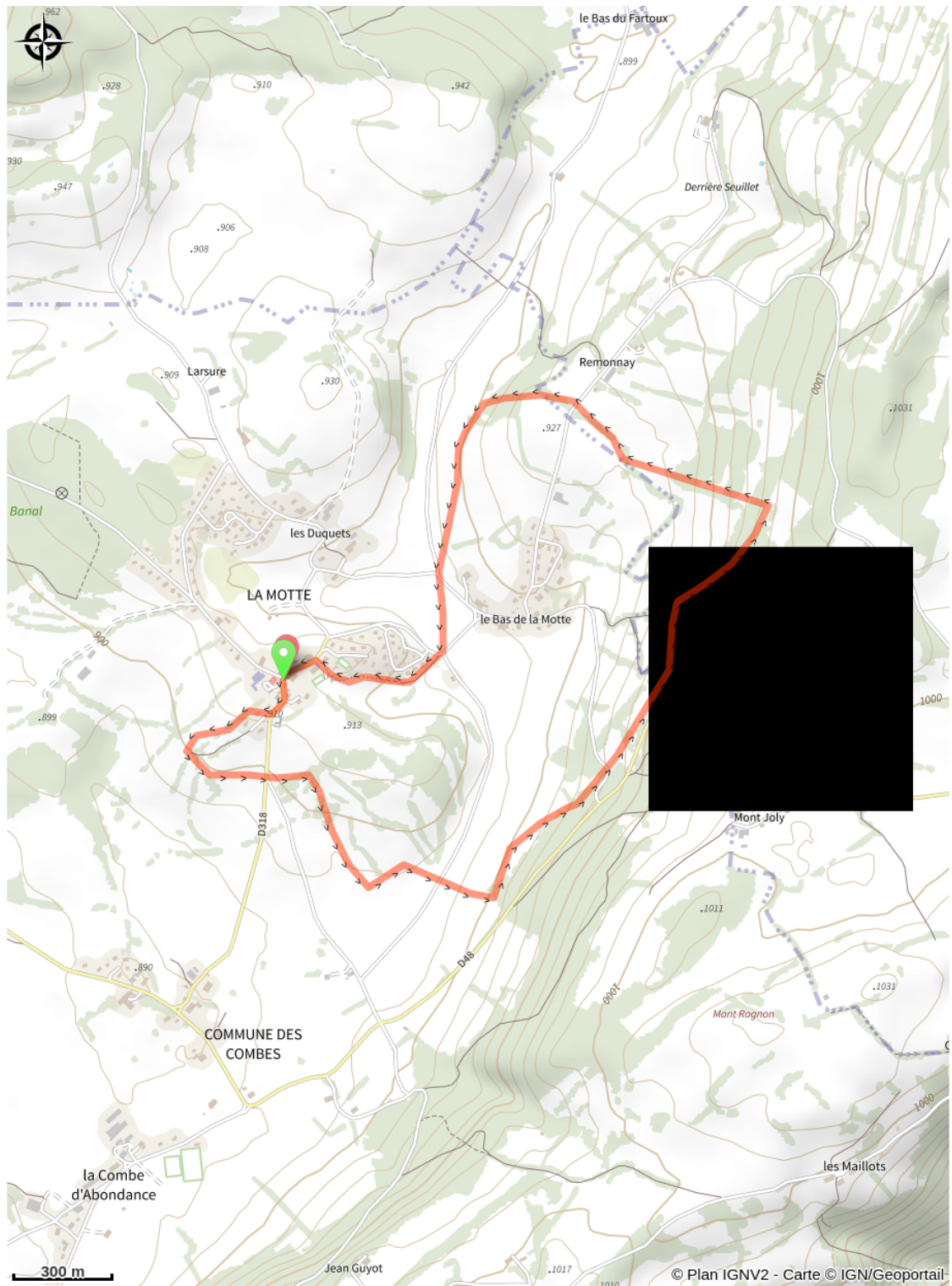
Profil altimétrique



Altitude min 884 m Altitude max 983 m

itinéraire qui fait le tour du village en passant par le bois Banal

Sur votre chemin...



Toutes les infos pratiques



Les bonnes pratiques sur les pistes raquettes



Je reste sur la piste
qui m'est dédiée



Les chiens sont interdits
sur les pistes de ski.
Ailleurs, ils doivent être
tenus en laisse



Je respecte
les propriétés privées

Liens de renseignement

Office de Tourisme du Pays Horloger

7 place de la Halle, 25 500 MORTEAU

tourisme@payshorloger.com

Tel : 03 81 67 18 53

<https://www.pays-horloger.com/>



Source



ENJ / JL Girod

<https://www.espacenordiquejurassien.com/>