
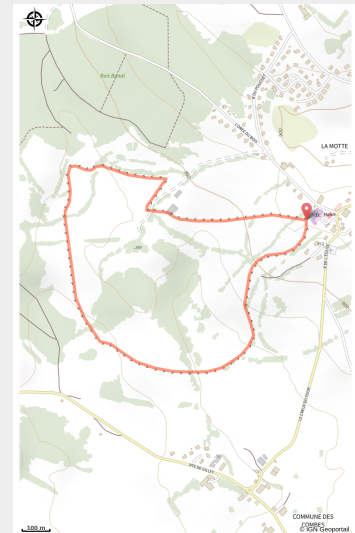


Le Quignot

Haut Doubs - CC Grand Pontarlier - Les Combes



(Jean Luc Girod)



Infos pratiques

Pratique : Ski de fond

Longueur : 3.1 km

Dénivelé positif : 46 m

Difficulté : Piste facile

Type : Fermé

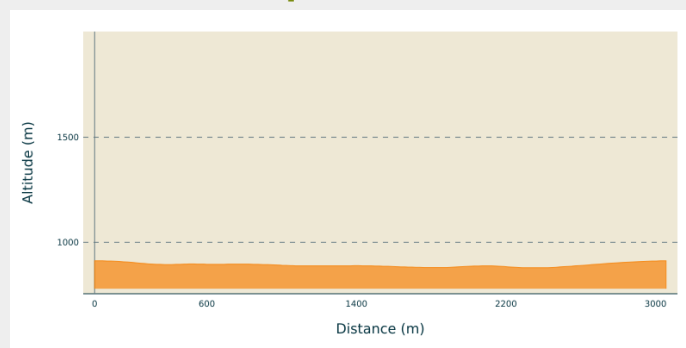
Thèmes : Famille

Itinéraire

Départ : Départ des pistes (25 160 LES COMBES)

Communes : 1. Les Combes

Profil altimétrique



Altitude min 879 m Altitude max 912 m

Piste facile au départ du village des Combes.

Sur votre chemin...



Toutes les infos pratiques

 **Marquée fermée le 06/07/2022 à 14h15**

Lieux de renseignement

Office de Tourisme du Pays Horloger

7 place de la Halle, 25 500 MORTEAU

tourisme@payshorloger.com

Tel : 03 81 67 18 53

<https://www.pays-horloger.com/>



Source



Espace Nordique Jurassien

<http://www.espacenordiquejurassien.com>