
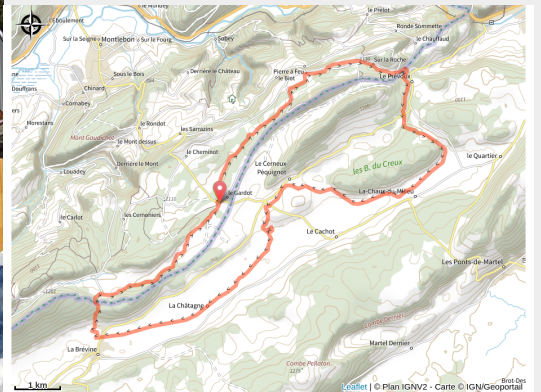


Boucle Franco Suisse

Pays Horloger



(Jean Luc Girod)



La boucle franco-suisse

Sortie familiale à sportive

Infos pratiques

Pratique : Ski de fond

Longueur : 25.6 km

Dénivelé positif : 345 m

Difficulté : Piste difficile

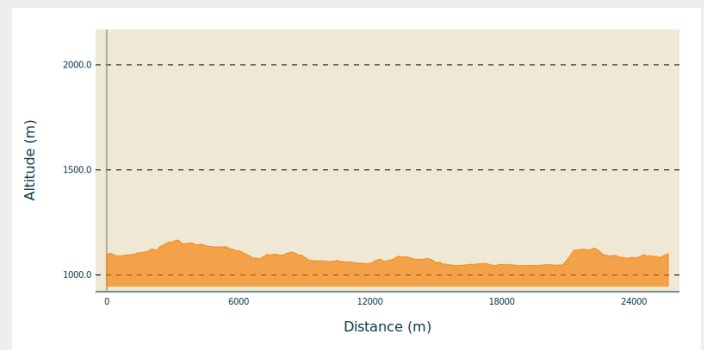
Type : Fermé

Thèmes : Franco-suisse, Sportif

Itinéraire

Départ : Le Gardot (25500 MONTLEBON)
Arrivée : Le Gardot (25500 MONTLEBON)
Communes : 1. Montlebon (25500)
2. Villers-le-Lac (25130)

Profil altimétrique



Altitude min 1044 m Altitude max 1166 m

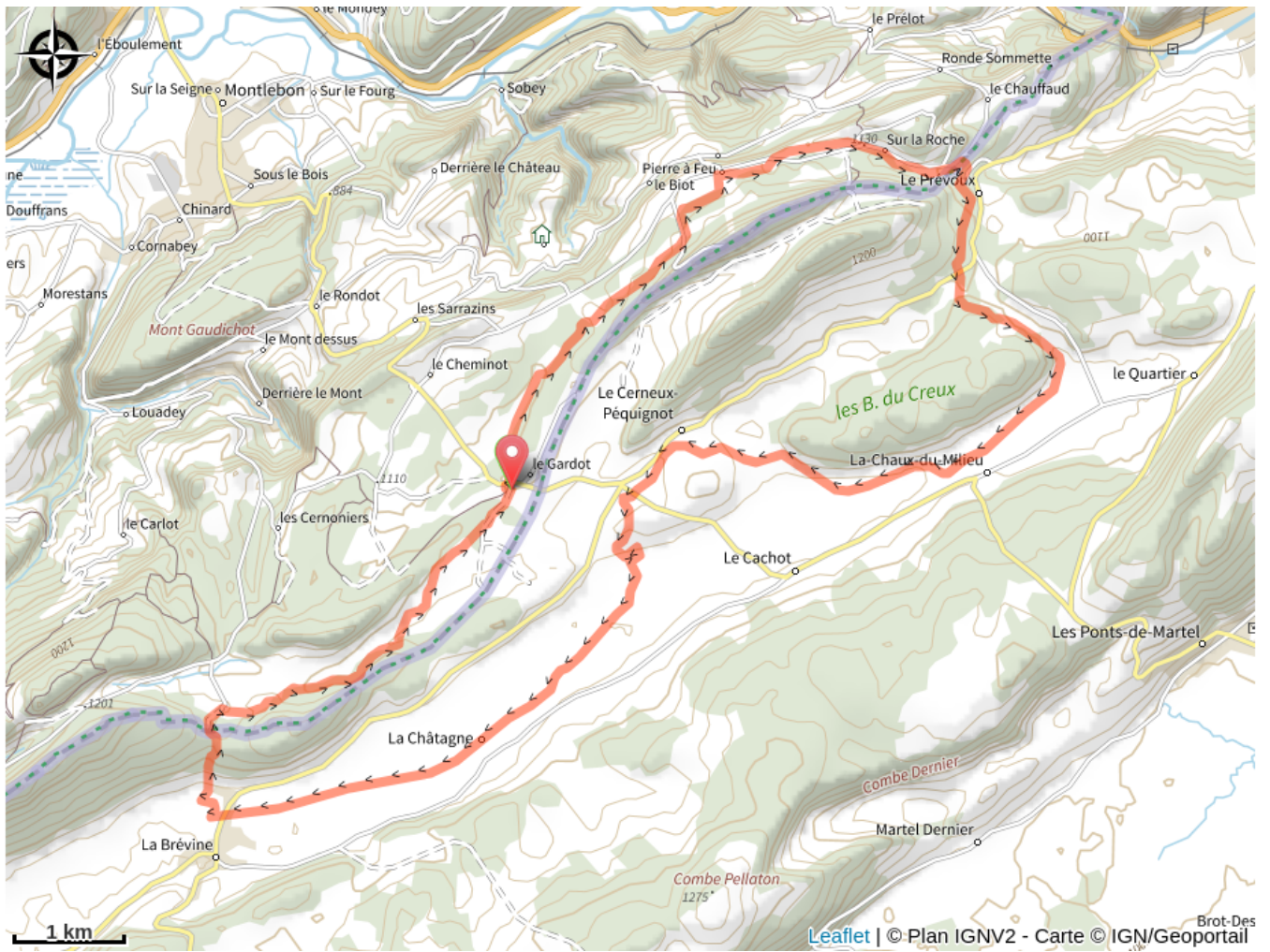
Au départ des pistes du Gardot, au-dessus de Morteau, sillonnez les Crêtes franco-suisse et amusez-vous à jouer à saute frontière sur les pistes de ski de fond. Véritable lieu de vie du Pays Horloger, le bâtiment du Gardot permet de profiter des joies de la neige dans un espace convivial.

Nombre de km : de 8 à 27 km de pistes (possibilité de boucles et de difficultés différentes)

Le + : profitez des services au départ des pistes du Gardot : vente de redevances, location de matériel, petite restauration, espace ludique et même des cours de ski (nouveau !)



Sur votre chemin...



Toutes les infos pratiques

i Les bonnes pratiques sur les pistes de ski



✗ Marquée fermée le 18/04/2026 à 16h15

i Lieux de renseignement

Office de Tourisme du Pays Horloger

7 place de la Halle, 25 500 MORTEAU

tourisme@payshorloger.com

Tel : 03 81 67 18 53

<https://www.pays-horloger.com/>



Source



Espace Nordique Jurassien

<http://www.espacenordiquejurassien.com>