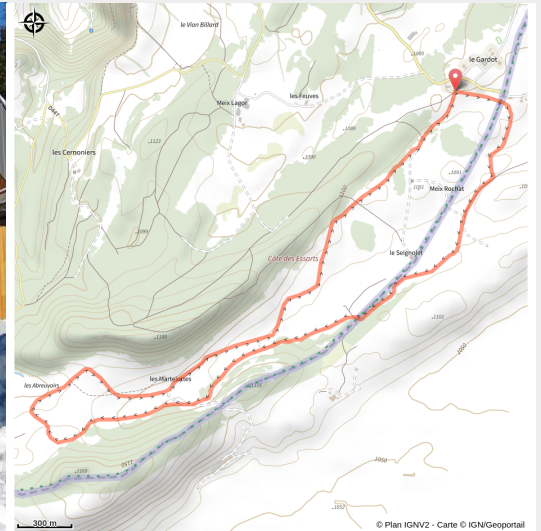


Les Martelottes

Pays Horloger - Montlebon (25500)



(Jean Luc Girod)



Infos pratiques

Pratique : Ski de fond

Longueur : 7.7 km

Dénivelé positif : 121 m

Difficulté : Piste difficile

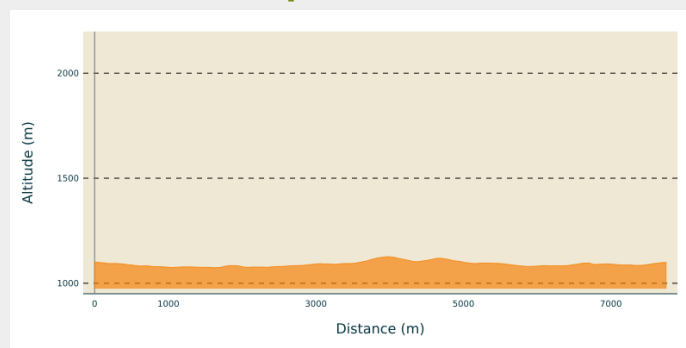
Type : Fermé

Thèmes : Franco-suisse

Itinéraire

Départ : Le Gardot (25500 MONTLEBON)
Arrivée : Le Gardot (25500 MONTLEBON)
Communes : 1. Montlebon (25500)

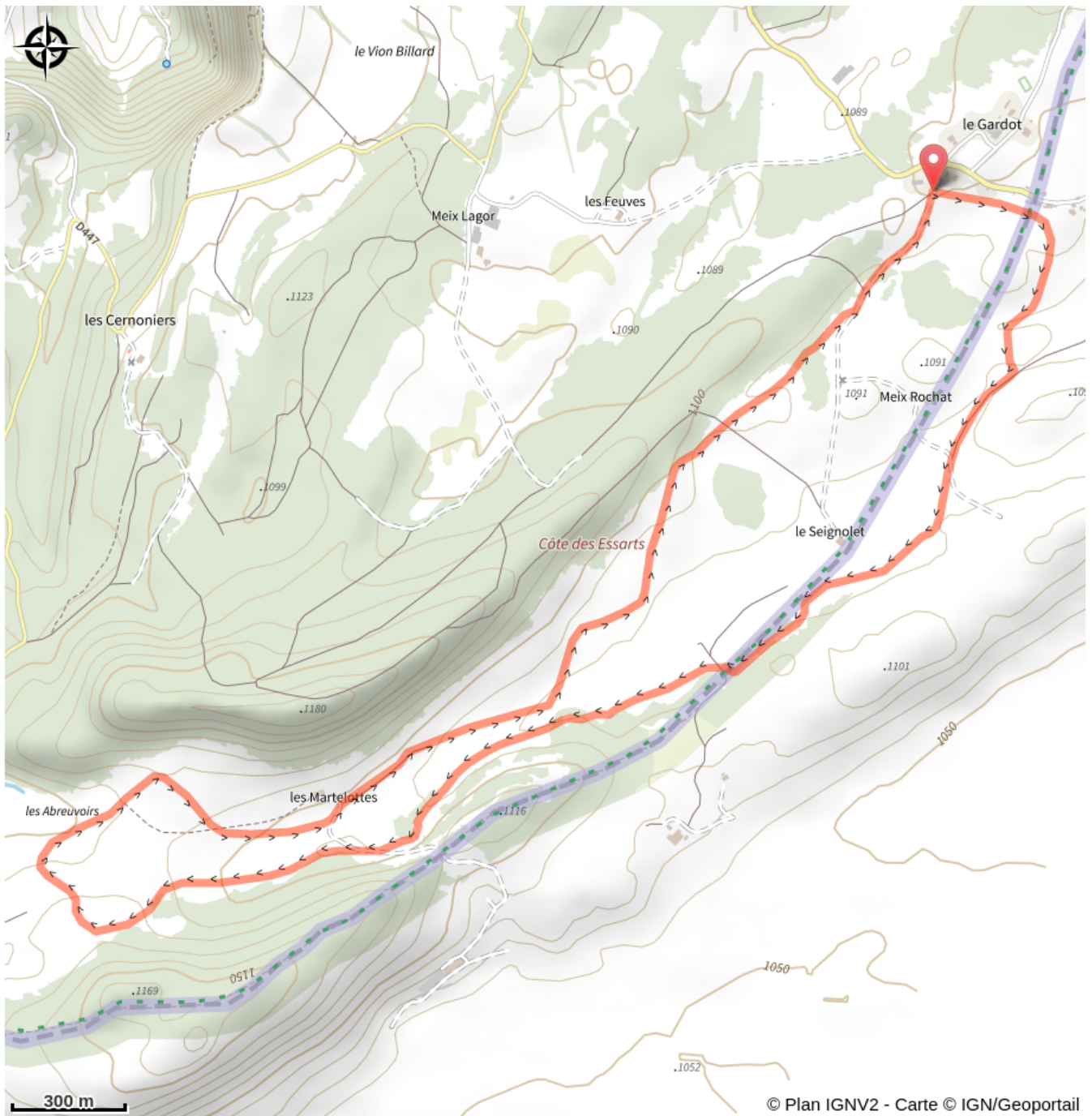
Profil altimétrique



Altitude min 1074 m Altitude max 1126 m

Piste difficile qui longe la frontière suisse.

Sur votre chemin...



Toutes les infos pratiques



Les bonnes pratiques sur les pistes de ski



En skating, j'évite les traces de classique



Je respecte l'environnement



Pour accéder aux pistes je paye mon Pass



Marquée fermée le 27/04/2024 à 09h03



Lieux de renseignement

Office de Tourisme du Pays Horloger

7 place de la Halle, 25 500 MORTEAU

tourisme@payshorloger.com

Tel : 03 81 67 18 53

<https://www.pays-horloger.com/>



Source



Espace Nordique Jurassien

<http://www.espacenordiquejurassien.com>