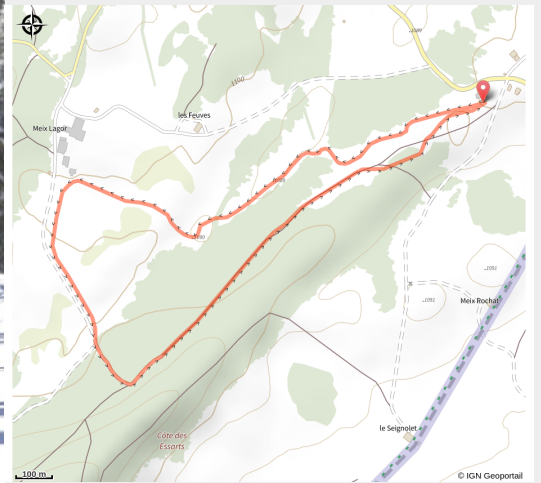


# Le Meix Lagor

Pays Horloger - Montlebon



(L. Cheviet)



## Infos pratiques

Pratique : Ski de fond

Longueur : 3.4 km

Dénivelé positif : 35 m

Difficulté : Piste facile

Type : Fermé

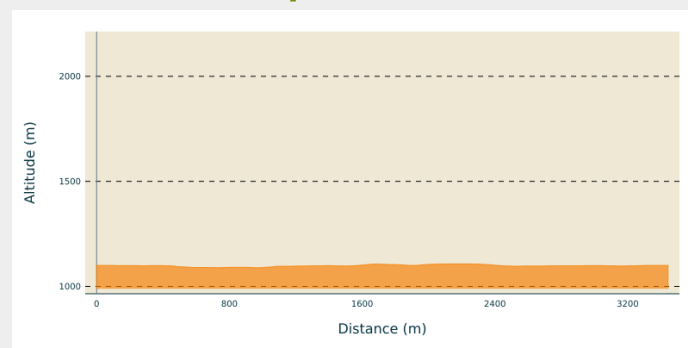
Thèmes : Famille

# Itinéraire

**Départ** : Le Gardot (25500 MONTLEBON)

**Communes** : 1. Montlebon

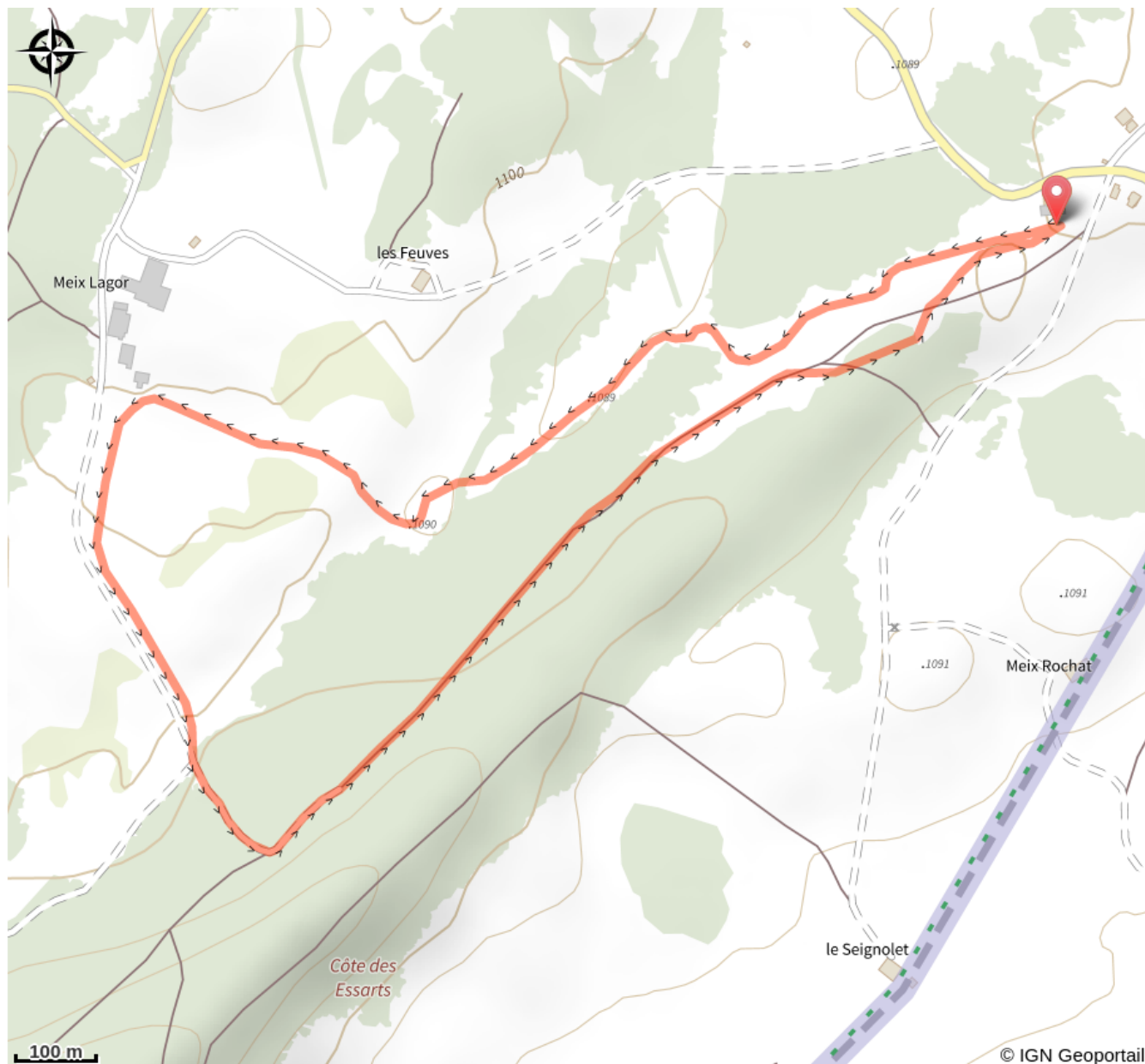
## Profil altimétrique



Altitude min 1089 m Altitude max 1107 m

Piste facile au départ du Gardot.

# Sur votre chemin...



# Toutes les infos pratiques

 **Marquée fermée le 26/03/2023 à 14h15**

## **Lieux de renseignement**

### **Office de Tourisme du Pays Horloger**

7 place de la Halle, 25 500 MORTEAU

[tourisme@payshorloger.com](mailto:tourisme@payshorloger.com)

Tel : 03 81 67 18 53

<https://www.pays-horloger.com/>



## **Source**



Espace Nordique Jurassien

<http://www.espacenordiquejurassien.com>