
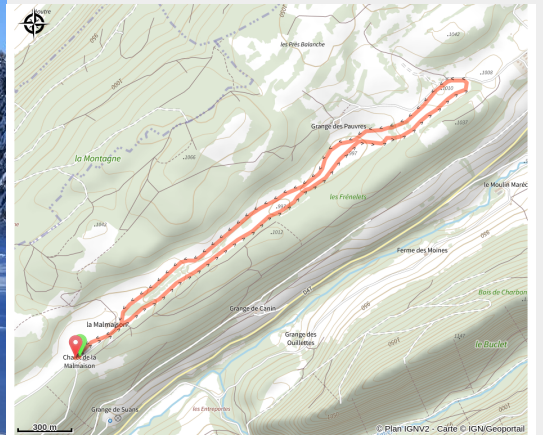


# Les Chevreuils

Haut Doubs - Pontarlier (25300)



(©Jean Luc Girod)



## Infos pratiques

Pratique : Ski de fond

Longueur : 5.8 km

Dénivelé positif : 90 m

Difficulté : Piste facile

Type : Fermé

Thèmes : Famille

*Agréable parcours alternant clairières et forêts.*

A deux pas du centre-ville de Pontarlier, piste d'initiation facile d'accès

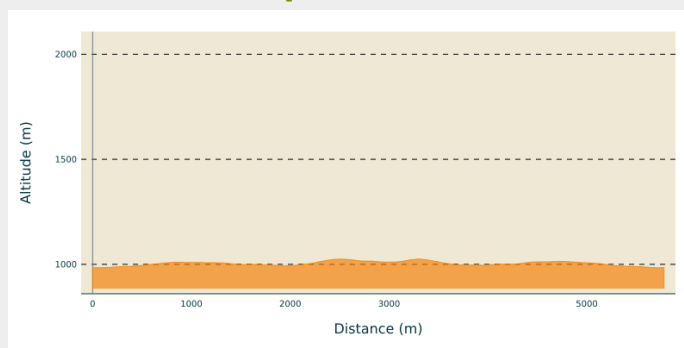
# Itinéraire

**Départ** : La Malmaison (25300 Pontarlier)

**Arrivée** : La Malmaison (25300 Pontarlier)

**Communes** : 1. Pontarlier (25300)

## Profil altimétrique

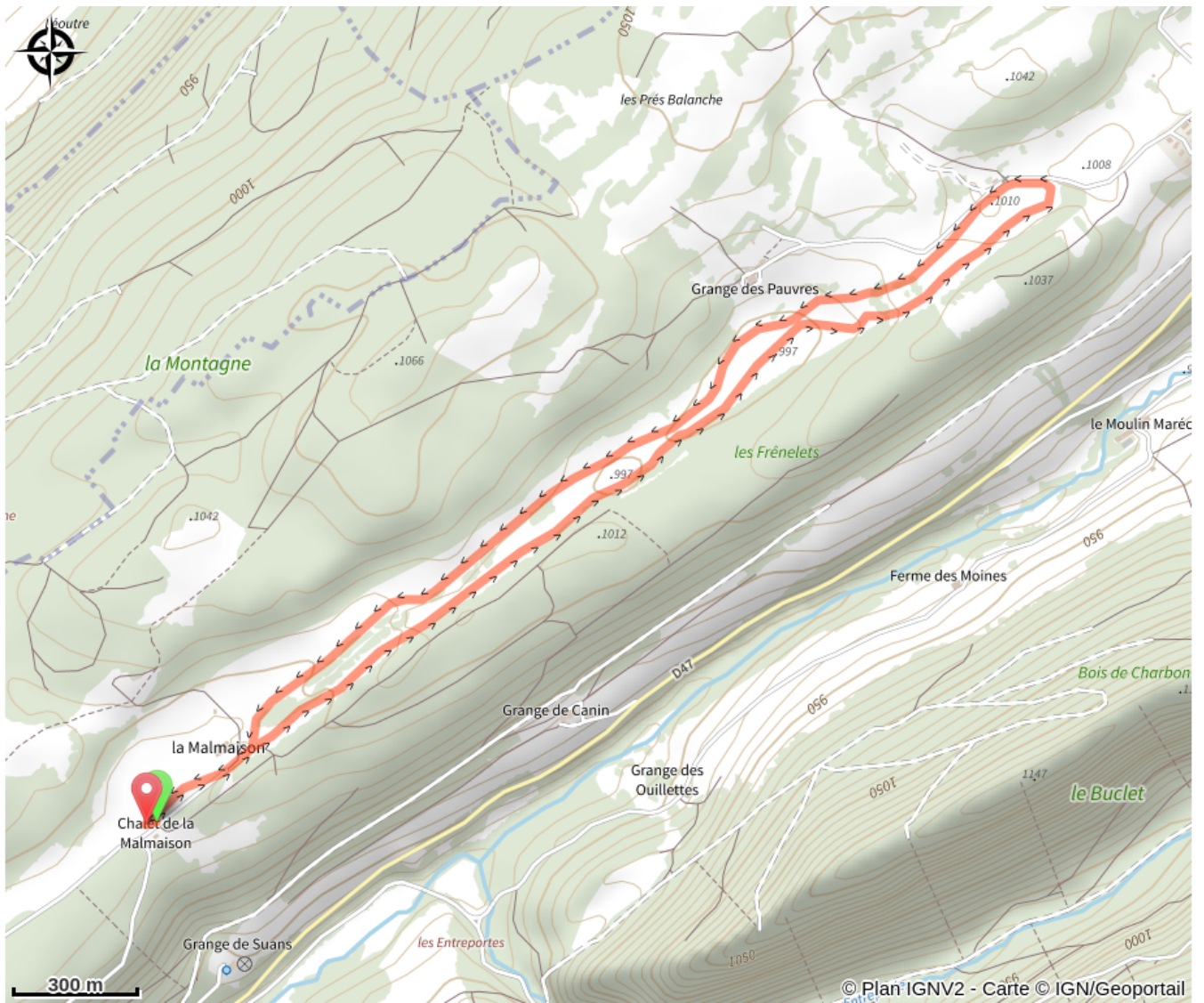


Altitude min 984 m Altitude max 1025 m

Départ parking de la Malmaison et chalet du club de ski CSRP, la piste part en direction de la ferme Malmaison, puis suit la combe en bordure du bois. Avant les Etraches, la piste vire à gauche, revient parallèle à la route en direction du golf des Etraches puis retour par un itinéraire parallèle au parcours aller.

La piste traverse en grande partie le golf des Etraches, inutilisé en hiver. Golf 18 trous. [www.golfdepontarlier.fr](http://www.golfdepontarlier.fr) 03 81 39 14 44

# Sur votre chemin...



# Toutes les infos pratiques



## Les bonnes pratiques sur les pistes de ski



En skating, j'évite les traces de classique



Je respecte l'environnement



Pour accéder aux pistes je paye mon Pass



Marquée fermée le 19/04/2024 à 14h15

## Lieux de renseignement

Office de tourisme de Pontarlier

14bis, rue de la Gare, 25300 PONTARLIER

[pontarlier@destination-hautdoubs.com](mailto:pontarlier@destination-hautdoubs.com)

Tel : +33 (0)3 81 46 48 33

<https://www.pontarlier.org/>

DESTINATION

Haut-Doubs

## Source



ENJ / JL Girod

<https://www.espacenordiquejurassien.com/>