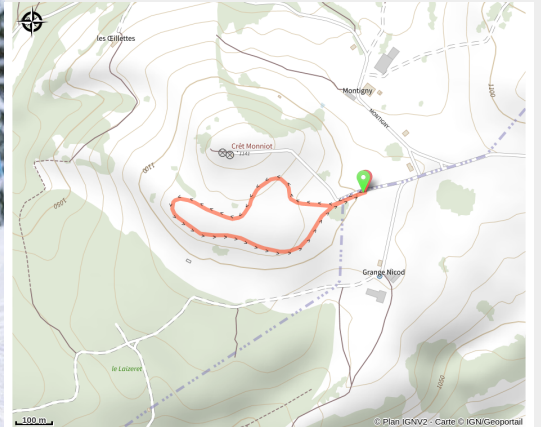


La Vue des Alpes

Haut Doubs - La Chaux (25650)



(Benjamin Becker)



Infos pratiques

Pratique : Ski de fond

Longueur : 1.4 km

Dénivelé positif : 25 m

Difficulté : Piste facile

Type : Fermé

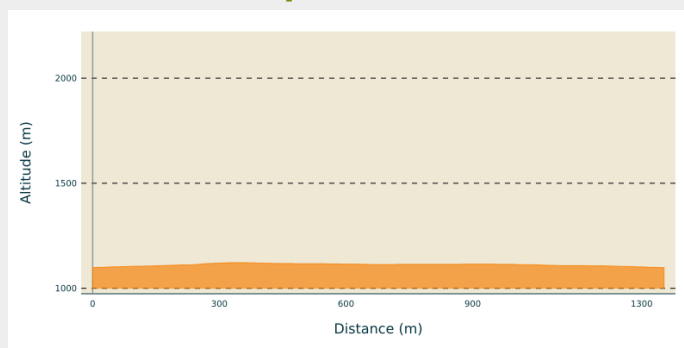
Itinéraire

Départ : Le Crêt Monniot (25520 Arc sous Cicon)

Arrivée : Le Crêt Monniot (25520 Arc sous Cicon)

Communes : 1. La Chaux (25650)
2. Arc-sous-Cicon (25520)

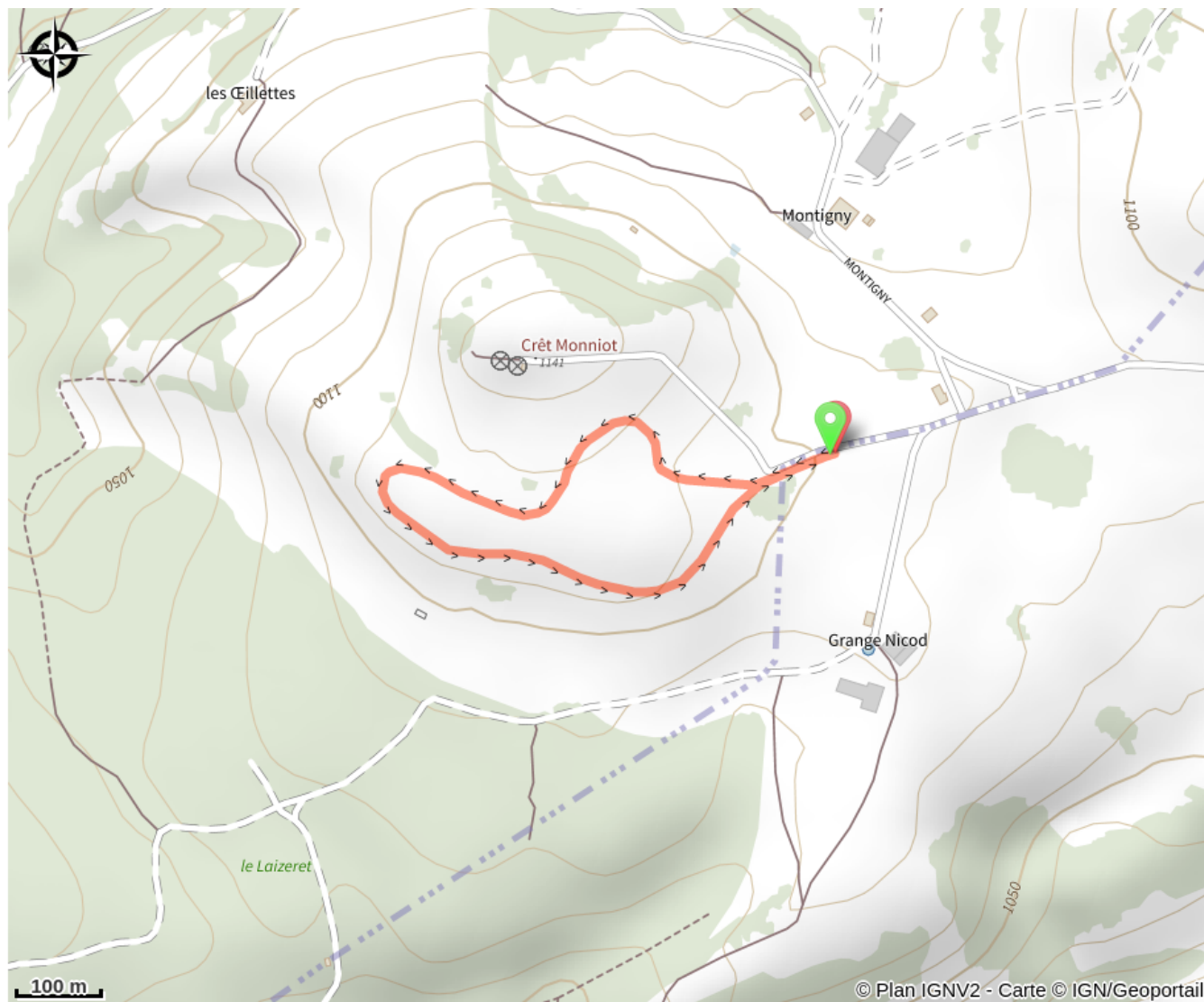
Profil altimétrique



Altitude min 1098 m Altitude max 1122 m

Une piste facile de Ski de Fond au départ du Crêt Monniot. Possibilité de rallonger l'itinéraire avec les pistes de la Glacière, des Fonges (difficile) et de la Ronde du Crêt Monniot (très difficile) à destination des sportifs.

Sur votre chemin...



Toutes les infos pratiques



Les bonnes pratiques sur les pistes de ski



En skating, j'évite
les traces de classique



Je respecte
l'environnement



Pour accéder aux pistes
je paye mon Pass



Marquée fermée le 28/04/2024 à 14h15

Lieux de renseignement

Office de Tourisme Haut-Doubs -
Montbenoît

4 Rue du Val Saugeais, 25650
MONTBENOIT

contact@destination-hautdoubs.com

Tel : +33 (0)3 81 38 10 32

<https://www.tourisme-loue-saugeais.com/>



Source



Espace Nordique Jurassien

<http://www.espacenordiquejurassien.com>