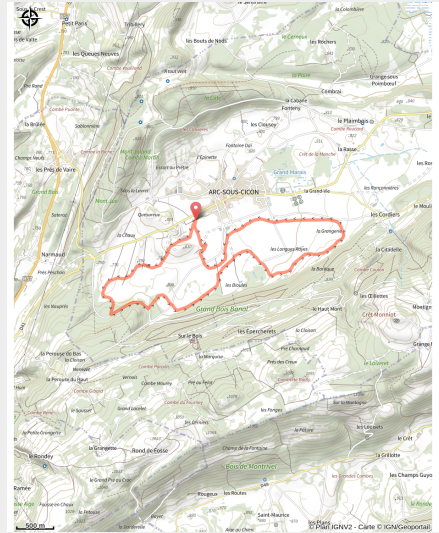


Les Cordiers

Haut Doubs - Arc-sous-Cicon (25520)



(Benjamin Becker)



Infos pratiques

Pratique : Ski de fond

Longueur : 10.0 km

Dénivelé positif : 111 m

Difficulté : Piste difficile

Type : Fermé

Thèmes : Au fil des villages

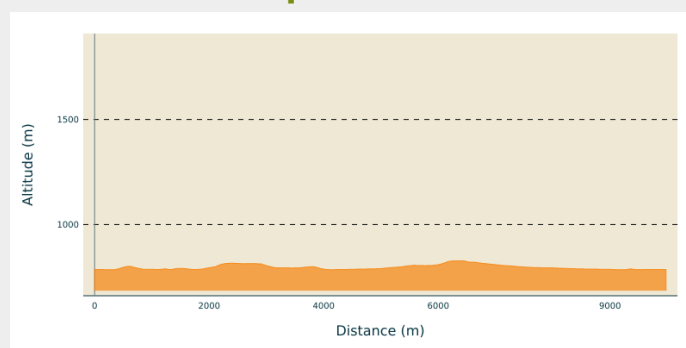
Itinéraire

Départ : Arc sous Cicon (25520)

Arrivée : Arc sous Cicon (25520)

Communes : 1. Arc-sous-Cicon (25520)

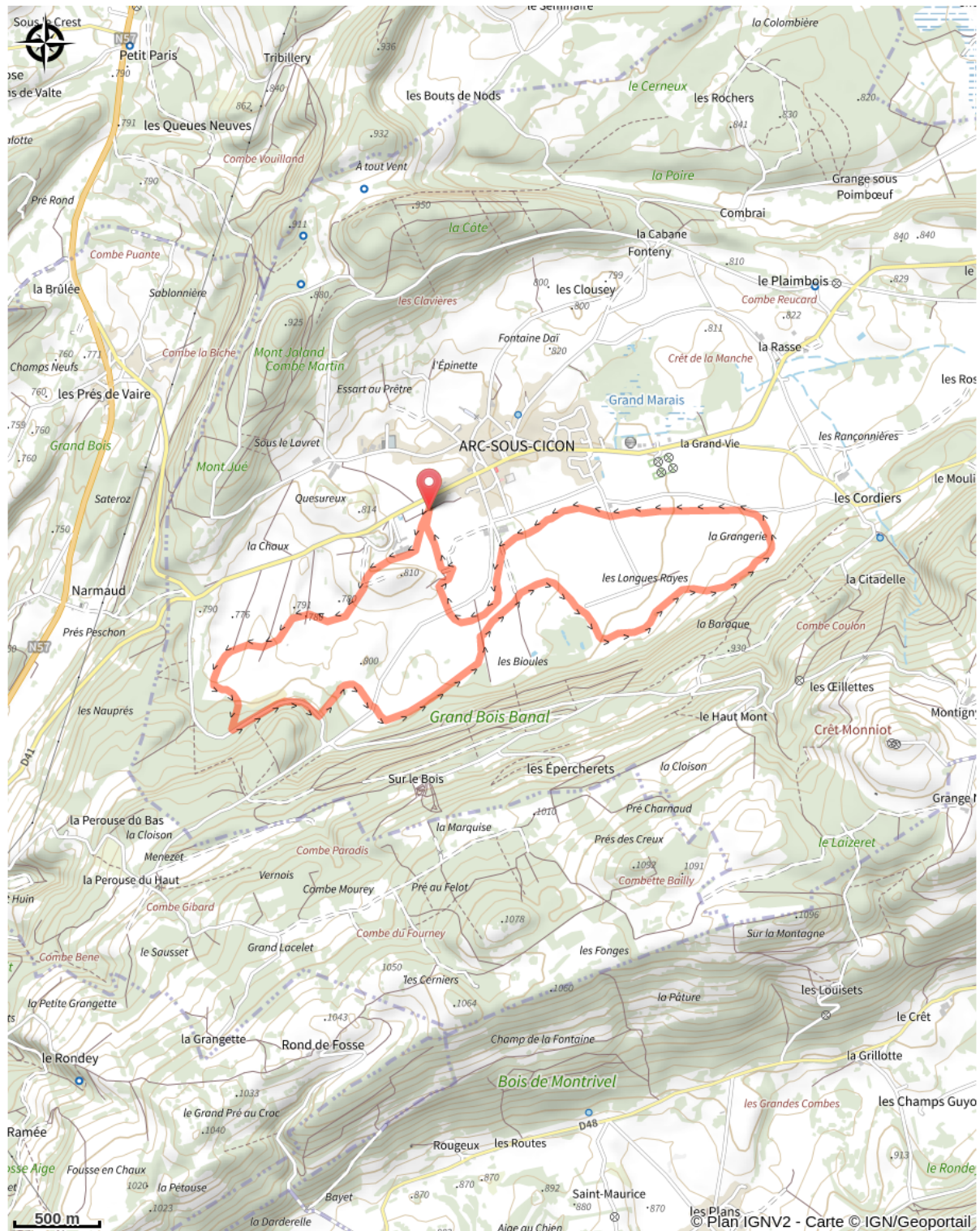
Profil altimétrique



Altitude min 785 m Altitude max 827 m

Au départ d'Arc-sous-Cicon, la piste est considérée comme difficile. L'itinéraire vous fait rester dans le village. Vous avez la possibilité de le raccourcir avec la piste des Tarots.

Sur votre chemin...



Toutes les infos pratiques



Les bonnes pratiques sur les pistes de ski



En skating, j'évite les traces de classique



Je respecte l'environnement



Pour accéder aux pistes je paye mon Pass



Marquée fermée le 26/04/2024 à 14h15

i Lieux de renseignement

Office de Tourisme Haut-Doubs - Montbenoît

4 Rue du Val Saugeais, 25650 MONTBENOIT

contact@destination-hautdoubs.com

Tel : +33 (0)3 81 38 10 32

<https://www.tourisme-loue-saugeais.com/>



Source



Espace Nordique Jurassien

<http://www.espacenordiquejurassien.com>