
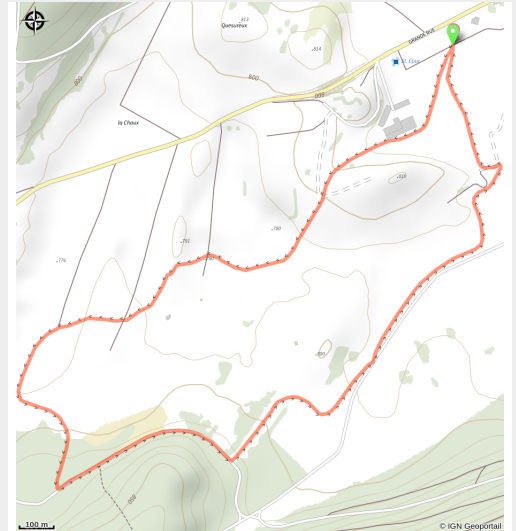


Les Tarots

Haut Doubs - CC Grand Pontarlier - Arc-sous-Cicon



(©Jean-Luc Girod)



Tour d'horizon à Arc-sous-Cicon

Espaces ouverts proche du village

Infos pratiques

Pratique : Ski de fond

Longueur : 4.8 km

Dénivelé positif : 61 m

Difficulté : Piste moyenne

Type : Fermé

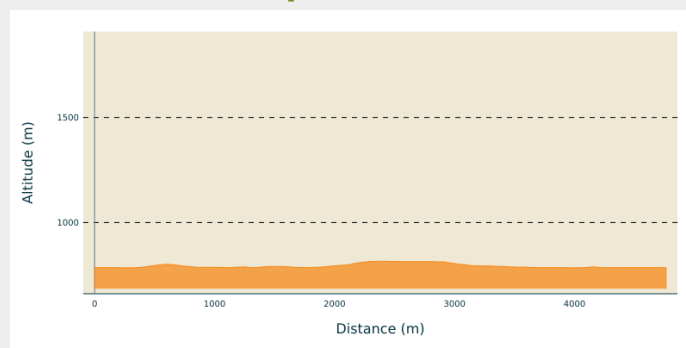
Thèmes : Au fil des villages

Itinéraire

Départ : Site au village 25520 Arc-sous-Cicon

Communes : 1. Arc-sous-Cicon

Profil altimétrique

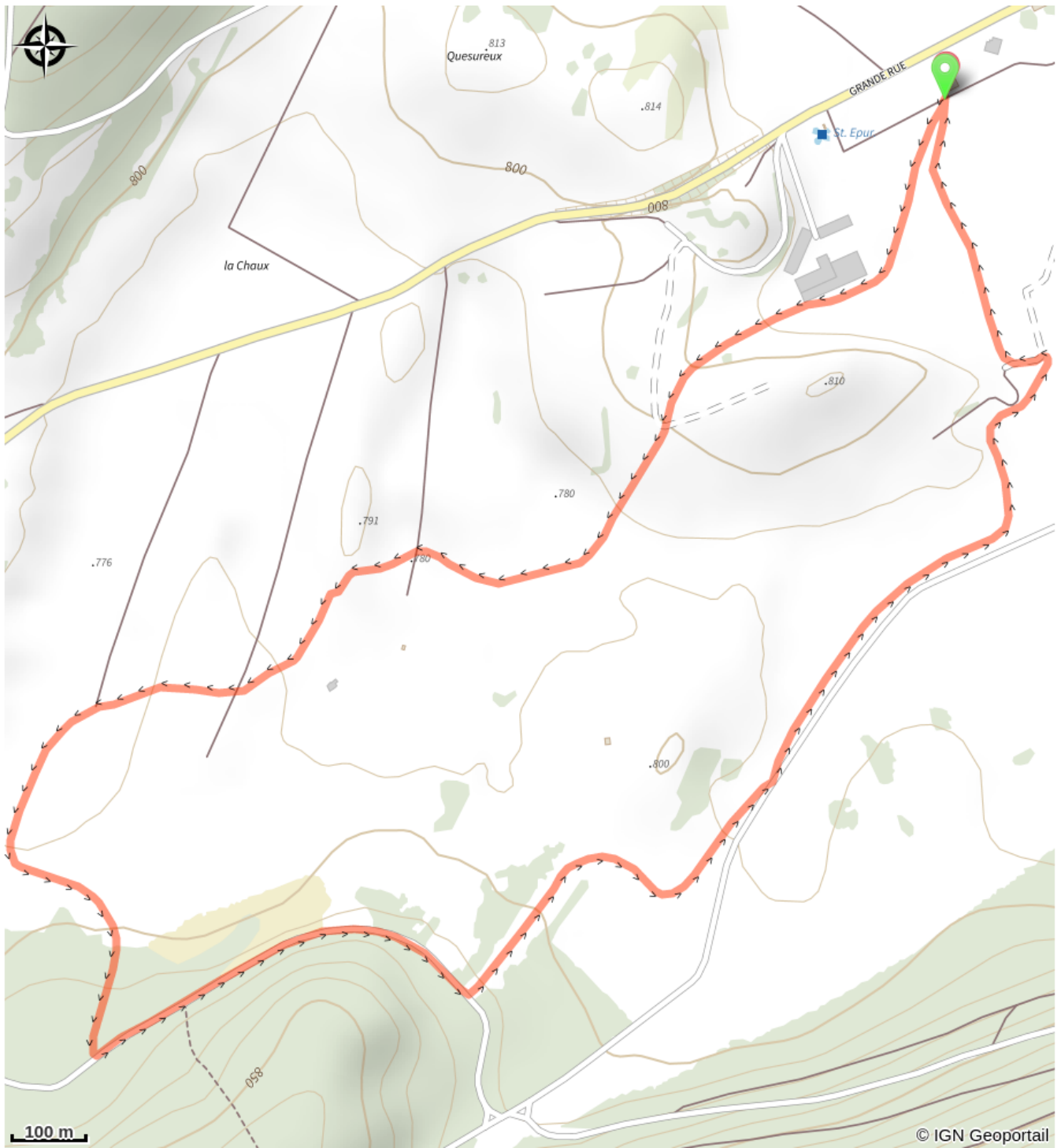


Altitude min 785 m Altitude max 816 m

Départ parking chalet d'accueil, 1ère montée (mais c'est la plus difficile du parcours), parcours en sous-bois, parcours vallonné qui rejoint la route des Tarots puis retour facile par les champs d'Arc-sous-Cicon

Arc-sous-Cicon village typique du haut-Doubs, dans une immense combe au pied du crêt Monniot avec 2 sites nordiques : au village (chalet d'accueil, location,..) et au crêt Monniot (Parking)

Sur votre chemin...



Toutes les infos pratiques

 **Marquée fermée le 27/01/2023 à 10h03**

Lieux de renseignement

Office de tourisme de Pontarlier

14bis, rue de la Gare, 25300 PONTARLIER

pontarlier@destination-hautdoubs.com

Tel : +33 (0)3 81 46 48 33

<https://www.pontarlier.org/>



Source



ENJ / JL Girod

<https://www.espacenordiquejurassien.com/>