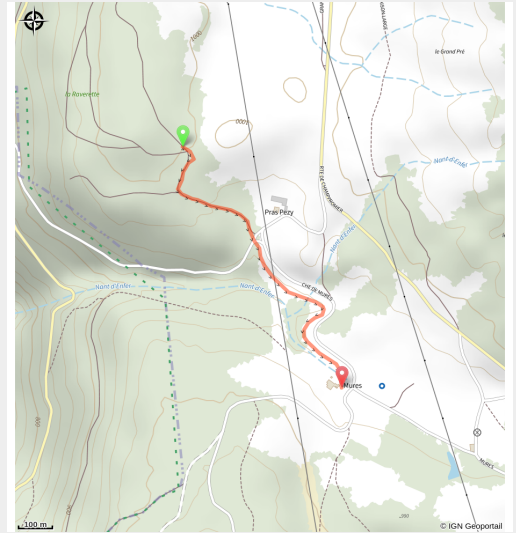


Liaison Chalet le Jura

Giron - Belleydoux - Apremont - Giron (01130)



(© Laurent_Cheviet)



Infos pratiques

Pratique : Ski de fond

Longueur : 1.1 km

Dénivelé positif : 8 m

Difficulté : Piste facile

Type : Fermé

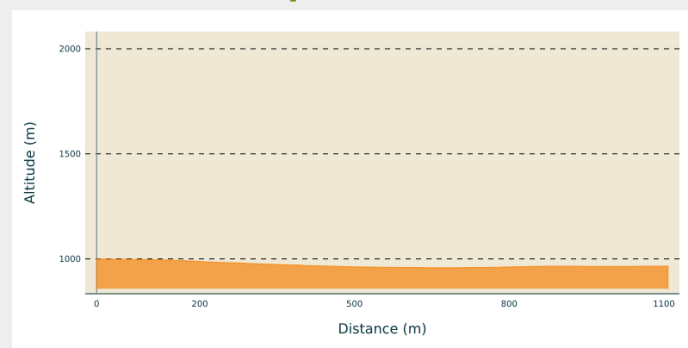
Itinéraire

Départ : La Prairie (980m)

Arrivée : Chalet Le Jura, Mures

Communes : 1. Giron (01130)

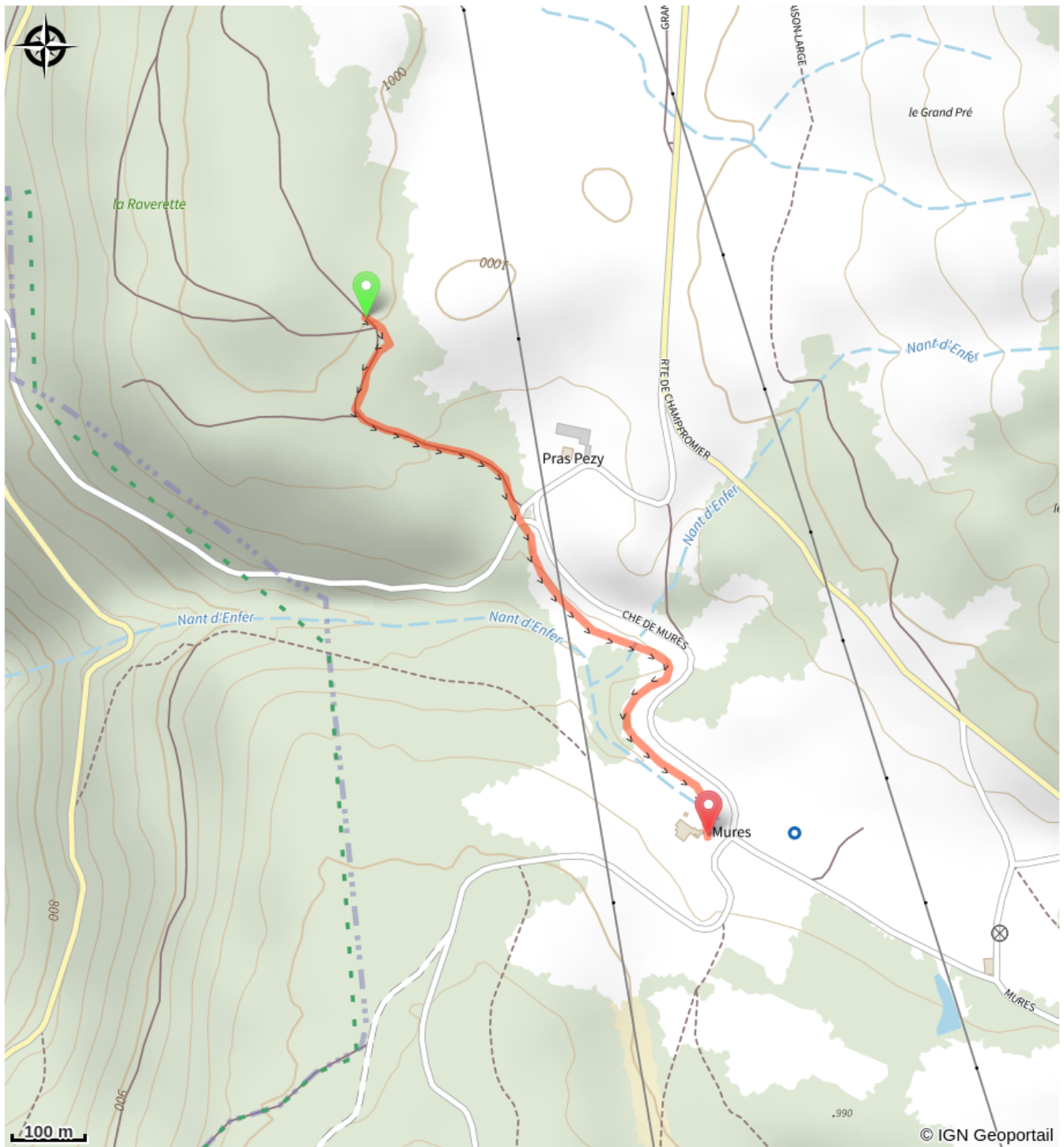
Profil altimétrique



Altitude min 958 m Altitude max 999 m

Cette liaison permet de relier le domaine skiable au gîte d'étape et de groupe Le chalet le Jura.

Sur votre chemin...



Toutes les infos pratiques



Les bonnes pratiques sur les pistes de ski



En skating, j'évite les traces de classique



Je respecte l'environnement



Pour accéder aux pistes je paye mon Pass

Lieux de renseignement

Office de Tourisme Bugey Sud Grand Colombier

34 Grande Rue, 01300 BELLEY

Tel : +33 (0)4 79 81 29 06

<https://bugeysud-tourisme.fr/>

Source



Espace Nordique Jurassien

<http://www.espacenordiquejurassien.com>