


Le Bois Lajoux

Haut Doubs - CC Grand Pontarlier - Gilley



(Benjamin Becker)



Infos pratiques

Pratique : Ski de fond

Longueur : 7.4 km

Dénivelé positif : 76 m

Difficulté : Piste moyenne

Type : Fermé

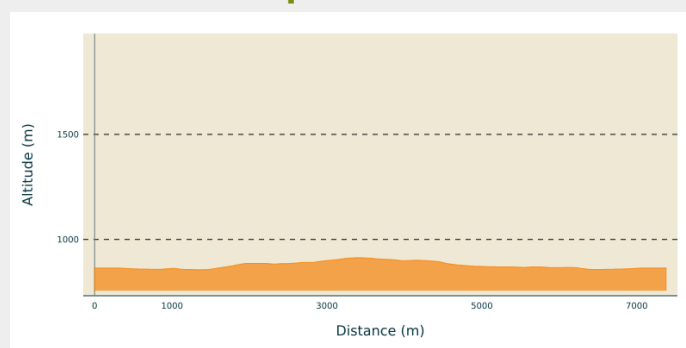
Itinéraire

Départ : 25650 Gilley

Communes : 1. Gilley

2. Les Combes

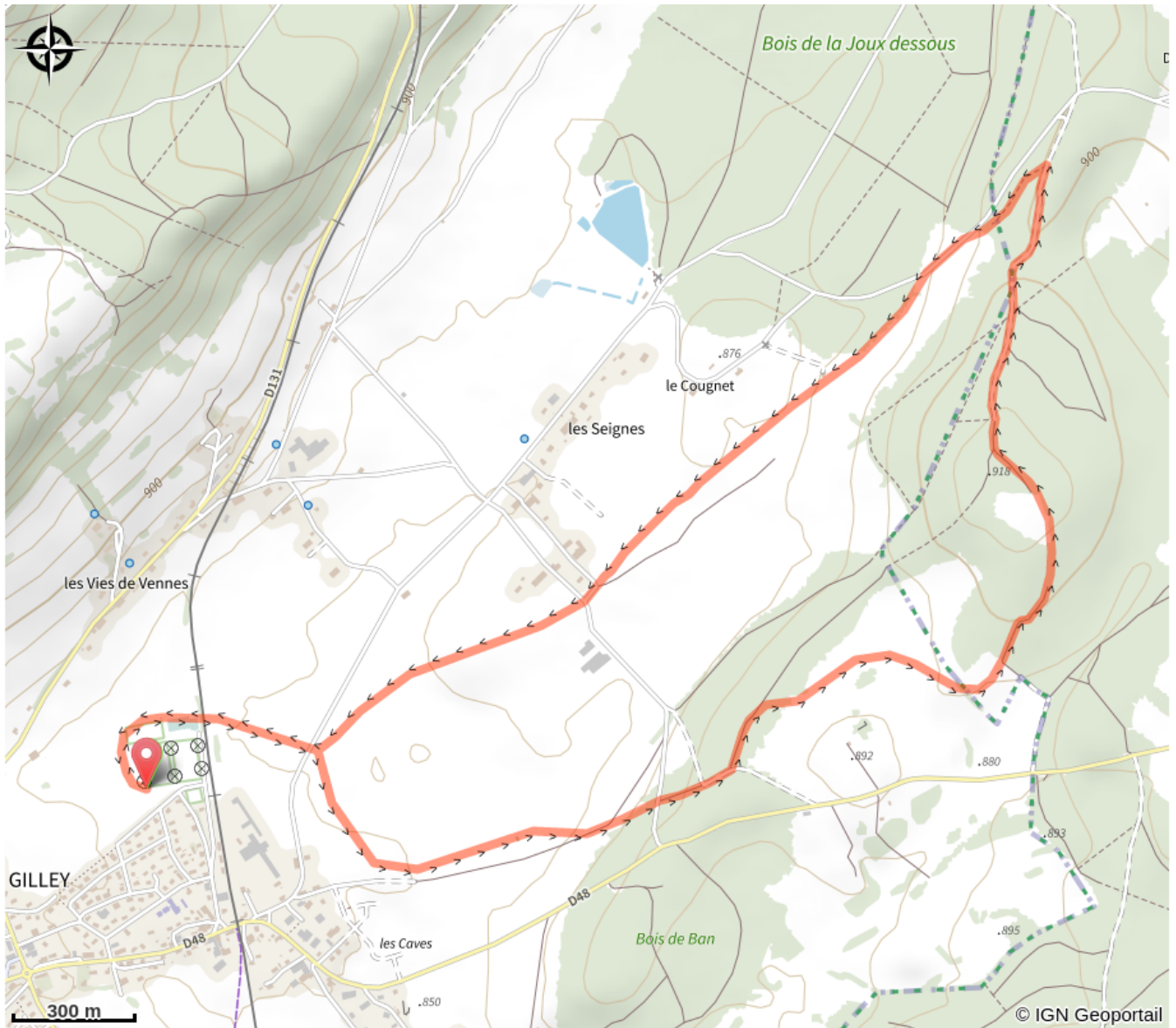
Profil altimétrique



Altitude min 856 m Altitude max 913 m

Départ depuis Gilley, partez en direction des Combes. Une piste de Ski de Fond de difficulté moyenne. Vous pouvez raccourcir l'itinéraire avec la piste des Seignes ou bien l'allonger avec la piste de la Saugette.

Sur votre chemin...



Toutes les infos pratiques

 **Marquée fermée le 29/11/2023 à 15h15**

Lieux de renseignement

Office de Tourisme Haut-Doubs - Montbenoît

4 Rue du Val Saugeais, 25650

MONTBENOIT

contact@destination-hautdoubs.com

Tel : +33 (0)3 81 38 10 32

<https://www.tourisme-loue-saugeais.com/>



Source



Espace Nordique Jurassien

<http://www.espacenordiquejurassien.com>