La Seigne

Haut Doubs - La Chaux (25650)

(Laurent Cheviet)

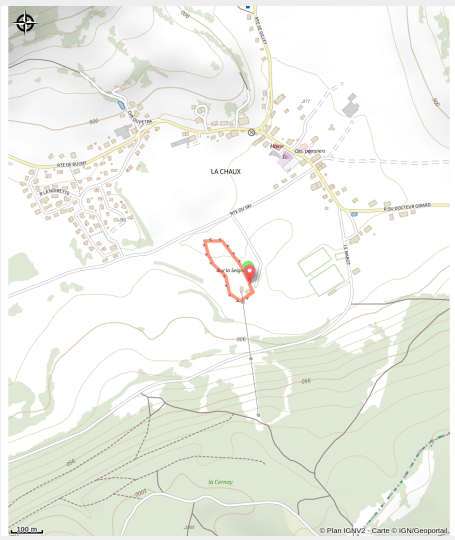

Infos pratiques

Pratique : Ski de fond

Longueur : 0.5 km

Dénivelé positif : 4 m

Difficulté : Piste facile

Type : Fermé

Thèmes : Famille

Itinéraire

Départ : La Cernay Blanche (25650 La Chaux)
Arrivée : La Cernay Blanche (25650 La Chaux)
Communes : 1. La Chaux (25650)

Profil altimétrique

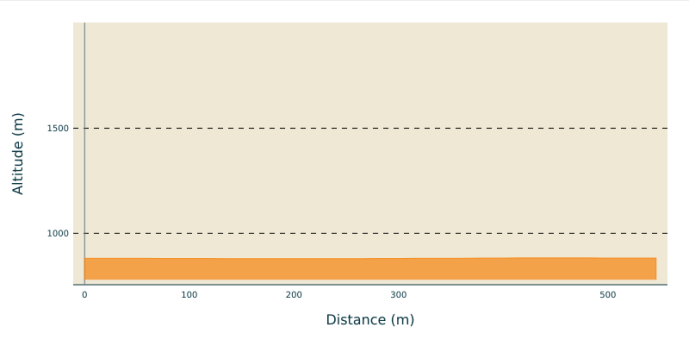

Altitude min 879 m Altitude max 883 m

Itinéraire de moins d'1km au départ de La Cernay Blanche. Parfait pour s'initier à la pratique du ski de fond.

Sur votre chemin...

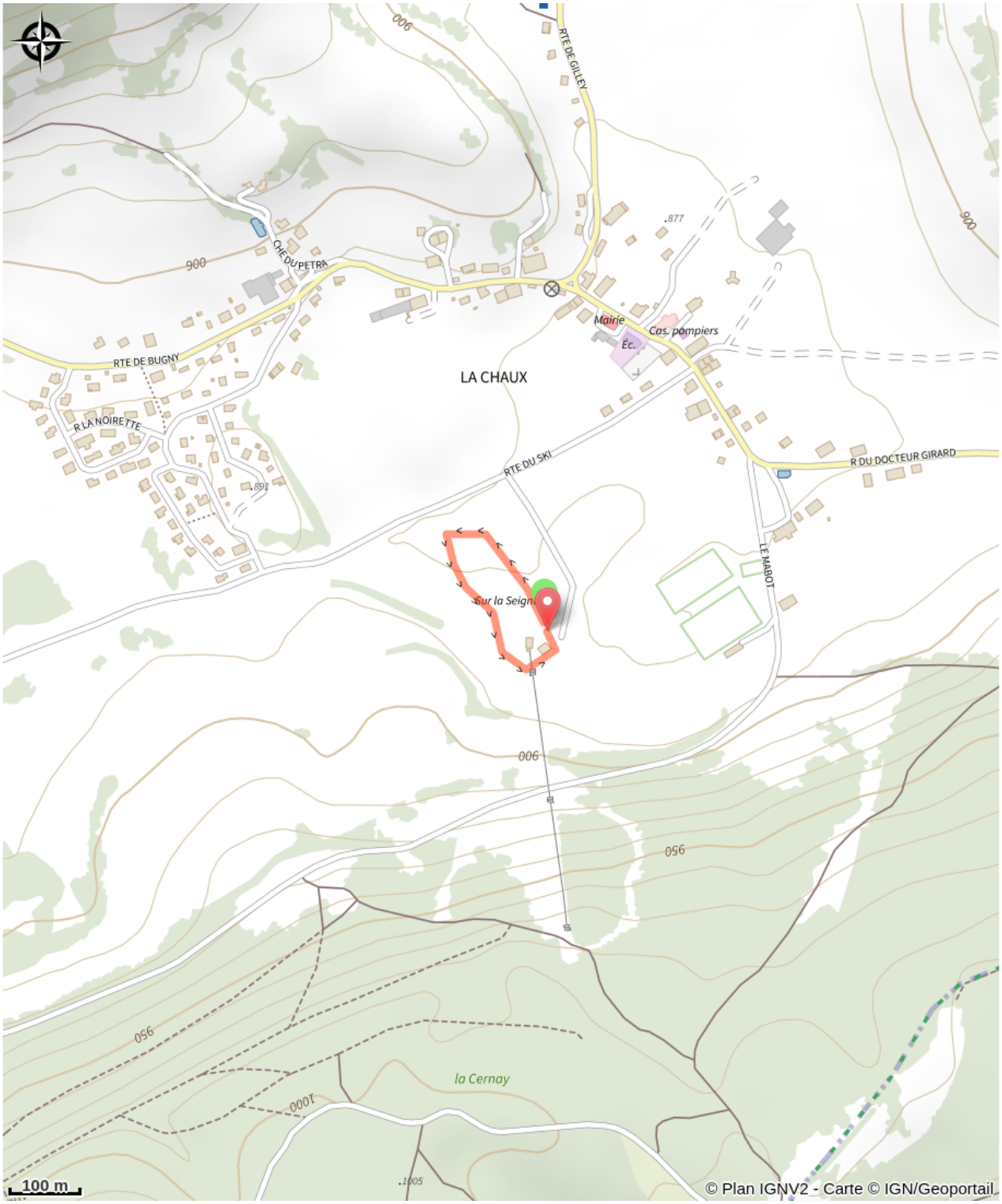

Toutes les infos pratiques

Les bonnes pratiques sur les pistes de ski

Marquée fermée le 19/04/2024 à 14h15

Lieux de renseignement

Office de Tourisme Haut-Doubs - Montbenoît
4 Rue du Val Saugeais, 25650 MONTBENOIT

contact@destination-hautdoubs.com
Tel : +33 (0)3 81 38 10 32
https://www.tourisme-loue-saugeais.com/

Source

Espace Nordique Jurassien

http://www.espacenordiquejurassien.com