La Cernay

Haut Doubs - La Chaux (25650)

(Laurent Cheviet)

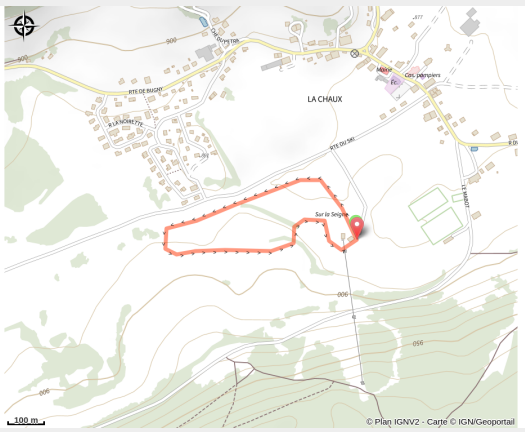

Infos pratiques

Pratique : Ski de fond

Longueur : 1.4 km

Dénivelé positif : 21 m

Difficulté : Piste facile

Type : Fermé

Thèmes : Famille

Itinéraire

Départ : La Cernay Blanche (25650 La Chaux)
Arrivée : La Cernay Blanche (25650 La Chaux)
Communes : 1. La Chaux (25650)

Profil altimétrique

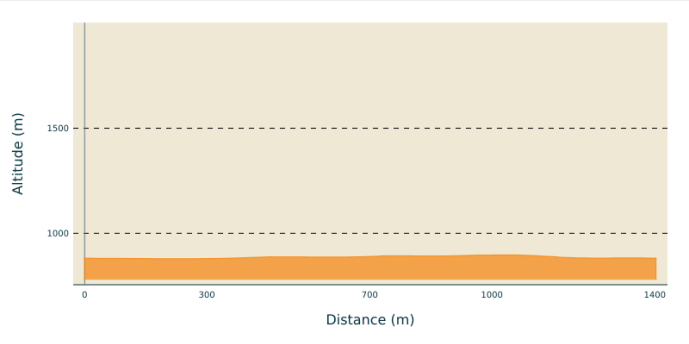

Altitude min 879 m Altitude max 897 m

Itinéraire au départ de La Cernay Blanche, très accessible pour les débutants dans la pratique du ski de fond.

Sur votre chemin...

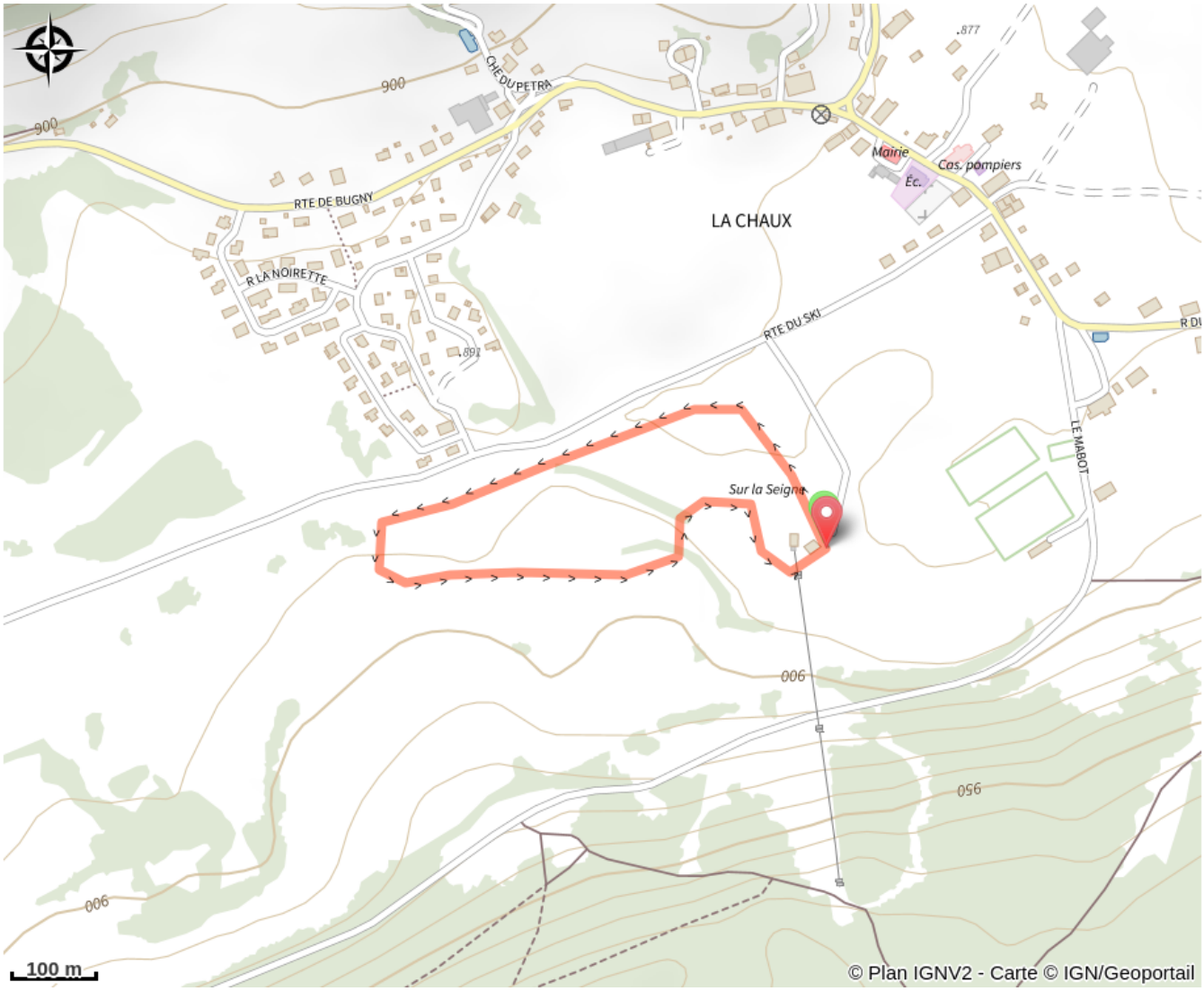

Toutes les infos pratiques

Les bonnes pratiques sur les pistes de ski

Marquée fermée le 26/07/2024 à 14h15

Lieux de renseignement

Office de Tourisme Haut-Doubs - Montbenoît
4 Rue du Val Saugeais, 25650 MONTBENOIT

contact@destination-hautdoubs.com
Tel : +33 (0)3 81 38 10 32
https://www.tourisme-loue-saugeais.com/

Source

Espace Nordique Jurassien

http://www.espacenordiquejurassien.com