
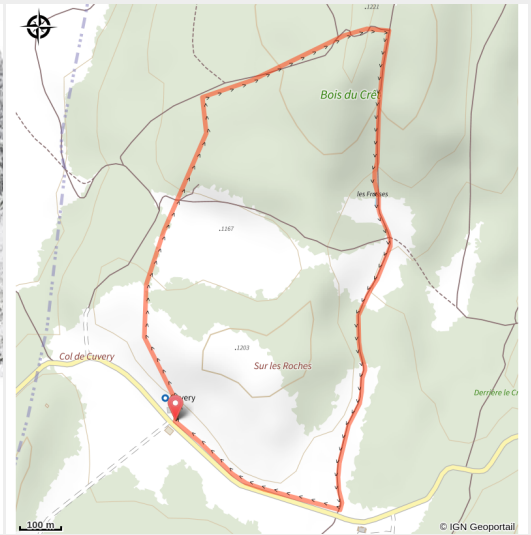


R7 Cuvéry

Plateau de Retord - Lachat - Valsershône



(© Laurent_Cheviet)



Raquette à neige sur un espace dégagé

Vous traverserez d'immenses combes aux versants boisés, avec de merveilleux belvédères sur les Alpes et le Jura Sud.

Infos pratiques

Pratique : Raquettes

Longueur : 3.1 km

Dénivelé positif : 85 m

Difficulté : Piste facile

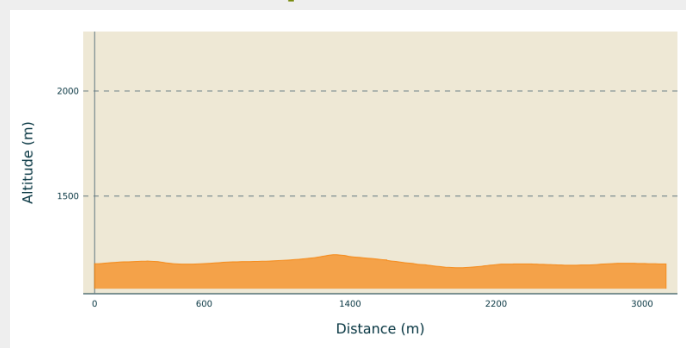
Type : Fermé

Itinéraire

Départ : Parking La Raymond 500m avant le col, ou au col de Cuvéry.

Communes : 1. Valsenhône

Profil altimétrique



Altitude min 1159 m Altitude max 1221 m

Sur votre chemin...



Toutes les infos pratiques

 **Marquée fermée le 06/07/2022 à 14h15**

Comment venir ?

Accès routier

Par la route:

Depuis l'autoroute A40 prendre la sortie 10 Bellegarde, puis suivre la direction du Plateau de Retord sur la droite. Traversez Ochiaz puis commencez à monter en suivant la D101. Vous passez à côté de belvédère de Catray avant d'atteindre le col de Cuvéry.

Se garer :

Parking La Raymond 500m avant le col, ou au col de Cuvéry.