


Le goupilou

Giron - Belleydoux - Apremont - Giron



(© Laurent_Cheviet)



Infos pratiques

Pratique : Pistes multi-activités

Longueur : 3.0 km

Dénivelé positif : 50 m

Difficulté : Piste facile

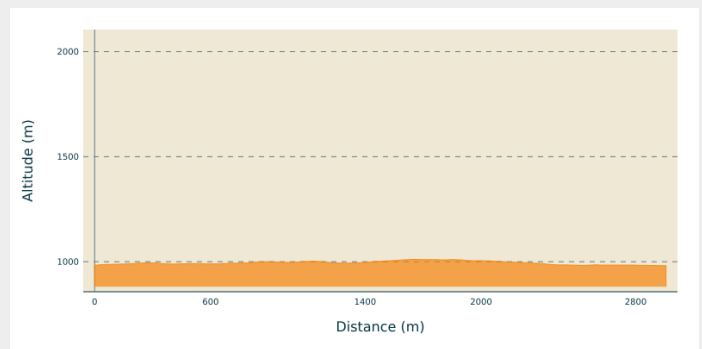
Type : Fermé

Thèmes : Famille

Itinéraire

Départ : Au village
Communes : 1. Giron

Profil altimétrique

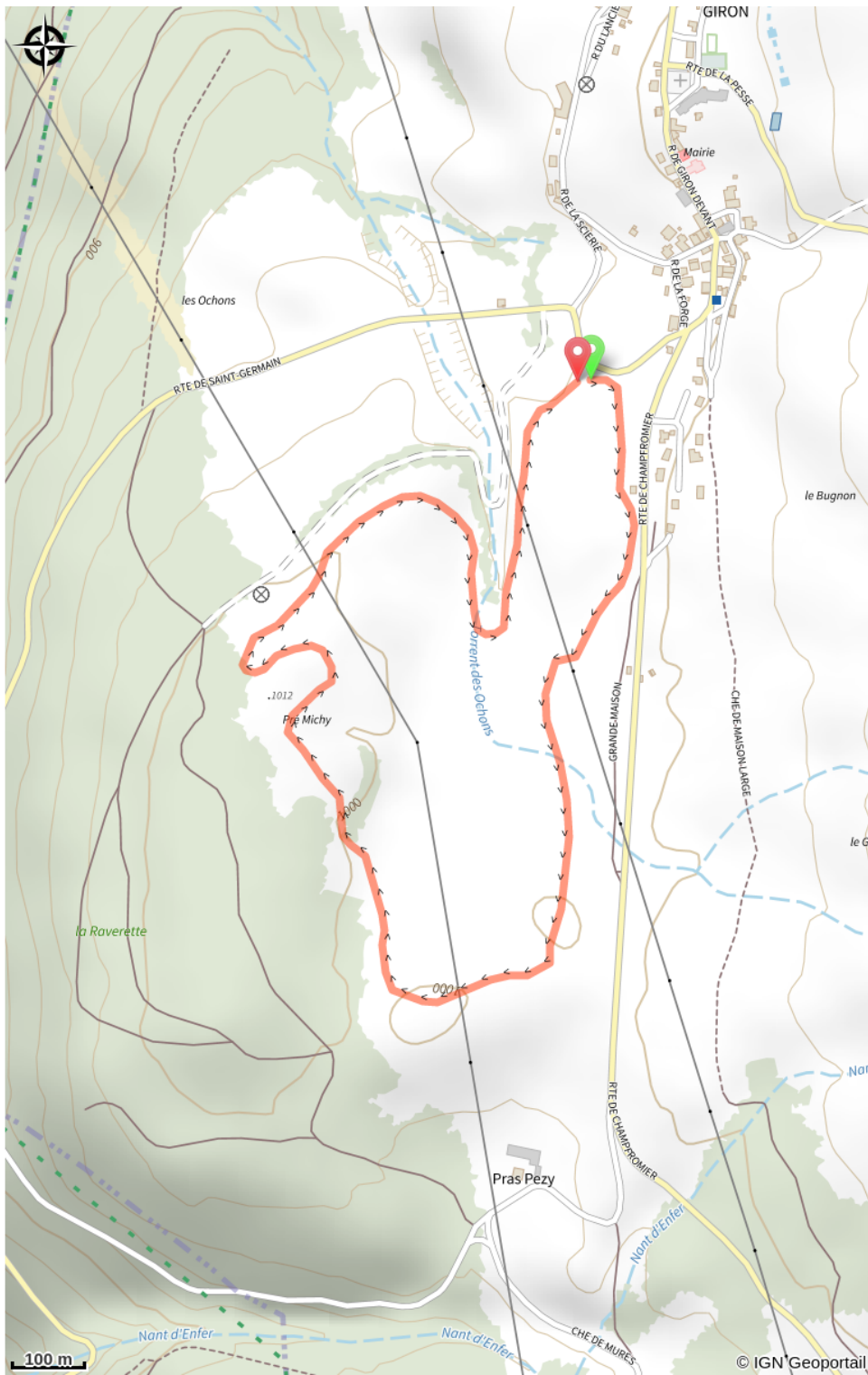


Altitude min 981 m Altitude max 1011 m

Piste multi-activité, parfait pour partager ski ou raquette et plus en famille.

Location de matériels, restauration sur place au village.

Sur votre chemin...



Toutes les infos pratiques



Marquée fermée le 29/09/2022 à 14h15