


# Les mousserons

Giron - Belleydoux - Apremont - Giron (01130)



(© Laurent\_Cheviet)



## Infos pratiques

---

Pratique : Ski de fond

---

Longueur : 2.4 km

---

Dénivelé positif : 34 m

---

Difficulté : Piste facile

---

Type : Fermé

---

Thèmes : Famille

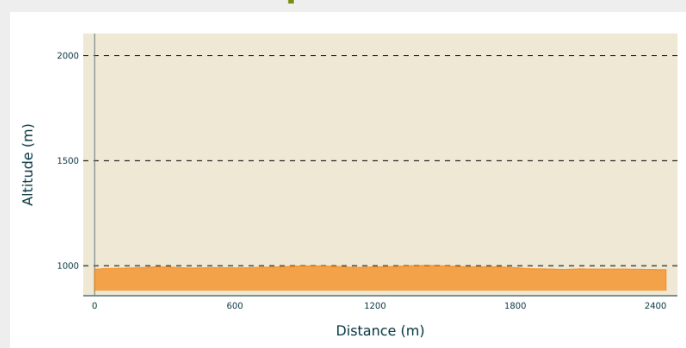
# Itinéraire

**Départ** : La Prairie (980m)

**Arrivée** : La Prairie (980m)

**Communes** : 1. Giron (01130)

## Profil altimétrique

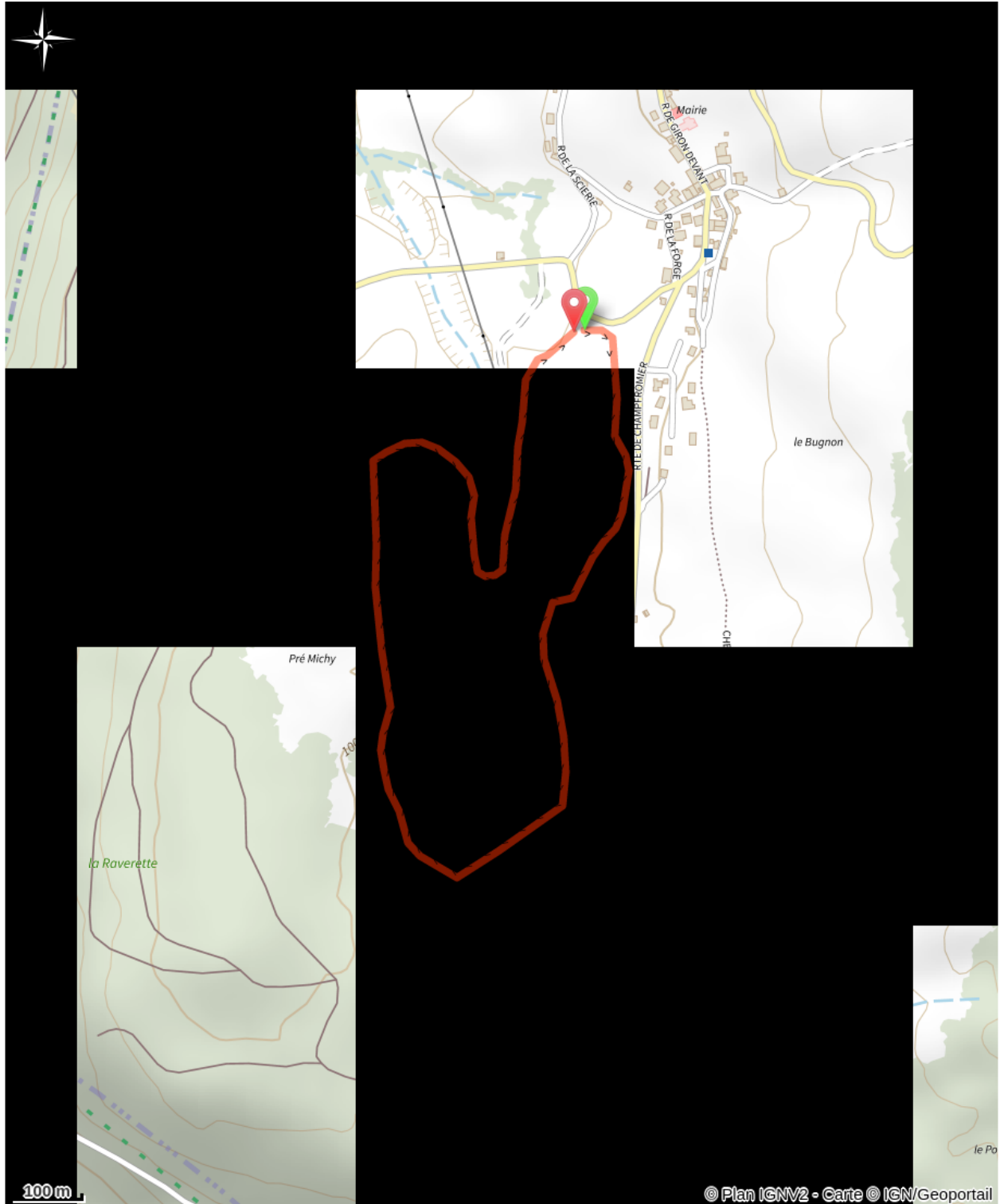


Altitude min 981 m Altitude max 1001 m

Une petite boucle dans la prairie gironnaise, idéale pour les débutants.

Location de matériels et restauration sur place.

# Sur votre chemin...



# Toutes les infos pratiques

 **Marquée fermée le 13/08/2024 à 12h05**

## **Lieux de renseignement**

### **Office de Tourisme Bugey Sud Grand Colombier**

34 Grande Rue, 01300 BELLEY

Tel : +33 (0)4 79 81 29 06

<https://bugeysud-tourisme.fr/>

## **Source**



Espace Nordique Jurassien

<http://www.espacenordiquejurassien.com>