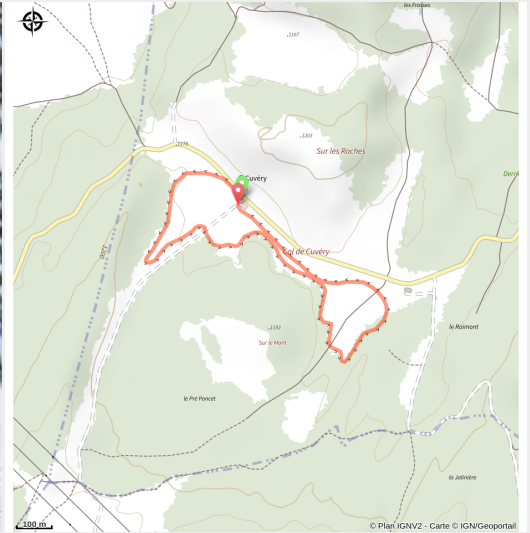


Zone débutant

Plateau de Retord - Lachat - Valsershône (01200)



(©Benjamin_Becker)



Infos pratiques

Pratique : Ski de fond

Longueur : 2.3 km

Dénivelé positif : 30 m

Difficulté : Piste facile

Type : Fermé

Thèmes : Famille

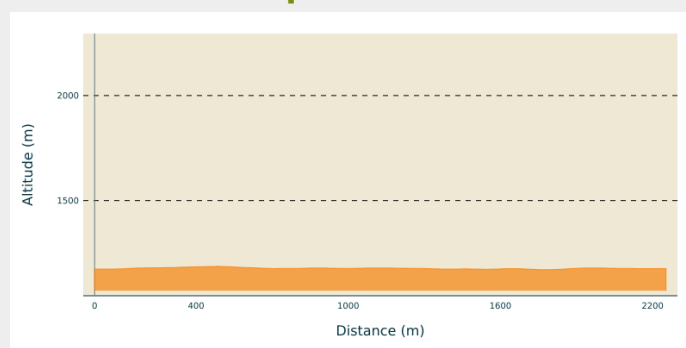
Itinéraire

Départ : Col de Cuvéry

Arrivée : Col de Cuvéry

Communes : 1. Valsérhône (01200)

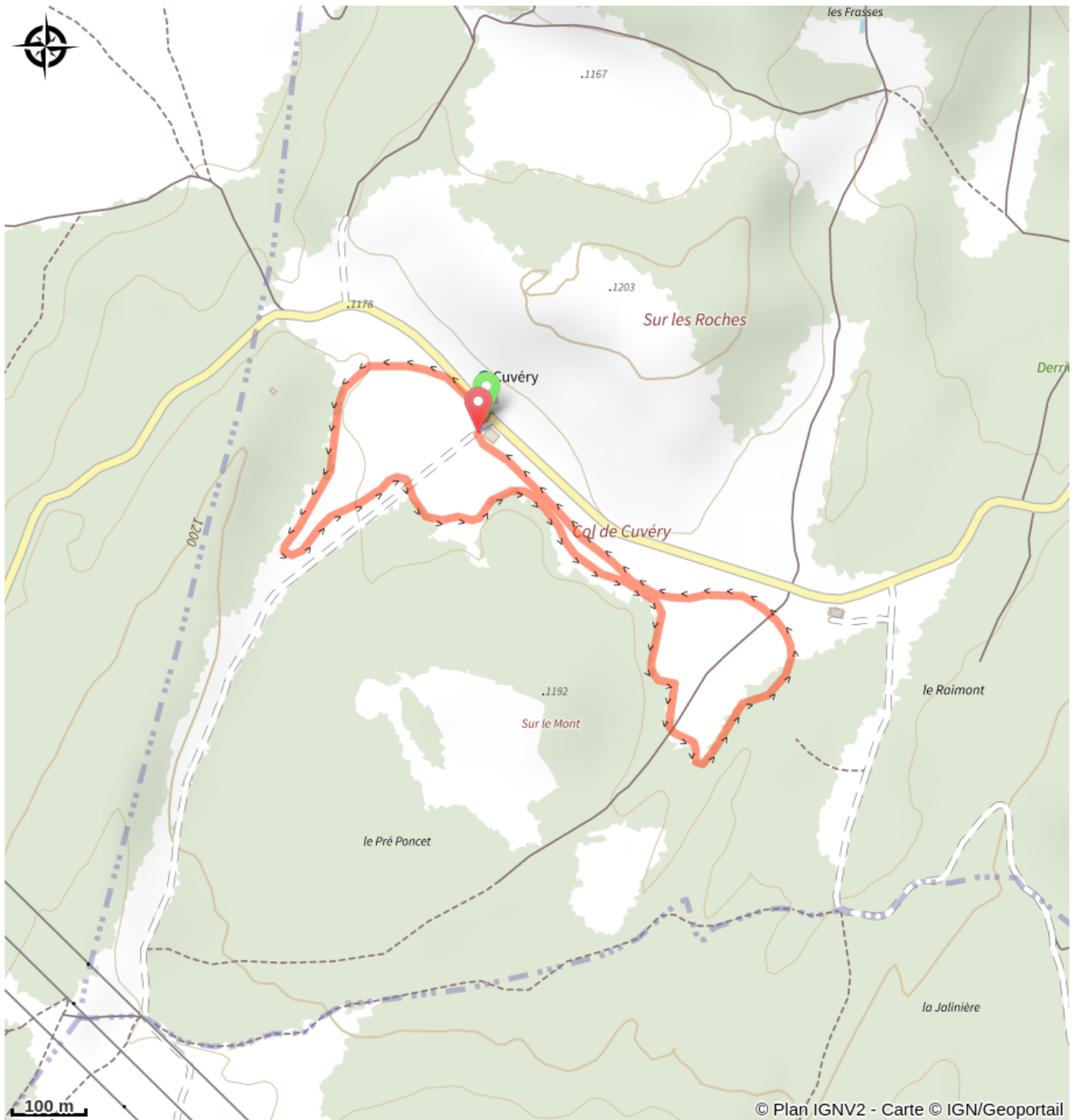
Profil altimétrique



Altitude min 1171 m Altitude max 1187 m

Piste débutante pour découvrir la pratique du ski de fond.

Sur votre chemin...



Toutes les infos pratiques



Les bonnes pratiques sur les pistes de ski



En skating, j'évite les traces de classique



Je respecte l'environnement



Pour accéder aux pistes je paye mon Pass



Marquée fermée le 27/02/2024 à 15h15



Lieux de renseignement

Office de Tourisme Bugey Sud Grand Colombier

34 Grande Rue, 01300 BELLEY

Tel : +33 (0)4 79 81 29 06

<https://bugeysud-tourisme.fr/>

Source



Espace Nordique Jurassien

<http://www.espacenordiquejurassien.com>