Le Tour des Fermes (N10)

Plateau de Retord - Lachat - Valserhône (01200)

(© M. Ballet)

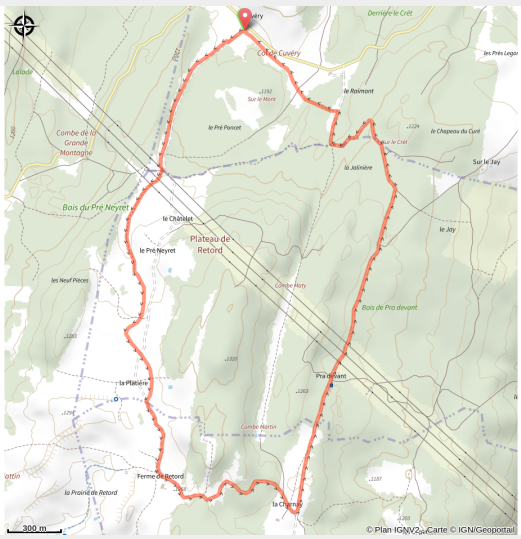

Combes, forêts et panorama

Infos pratiques

Pratique : Ski de fond

Longueur : 7.8 km

Dénivelé positif : 156 m

Difficulté : Piste facile

Type : Fermé

Itinéraire

Départ : Col de Cuvéry
Arrivée : Col de Cuvéry
Communes : 1. Valserhône (01200)

Profil altimétrique

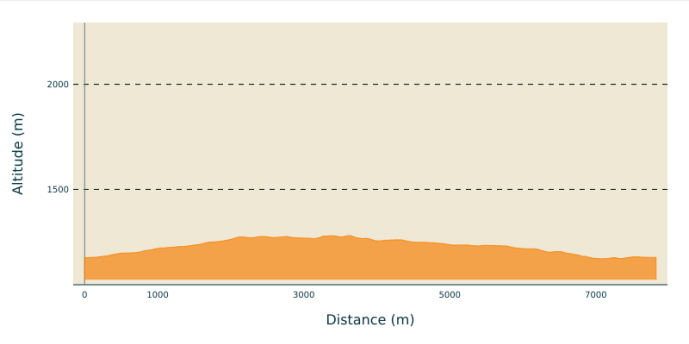

Altitude min 1170 m Altitude max 1280 m

Une belle boucle, idéale pour les débutants. Tantôt dans les belles combes du Plateau, tantôt en forêt avec quelques points de vue sur les Alpes.

Sur votre chemin…

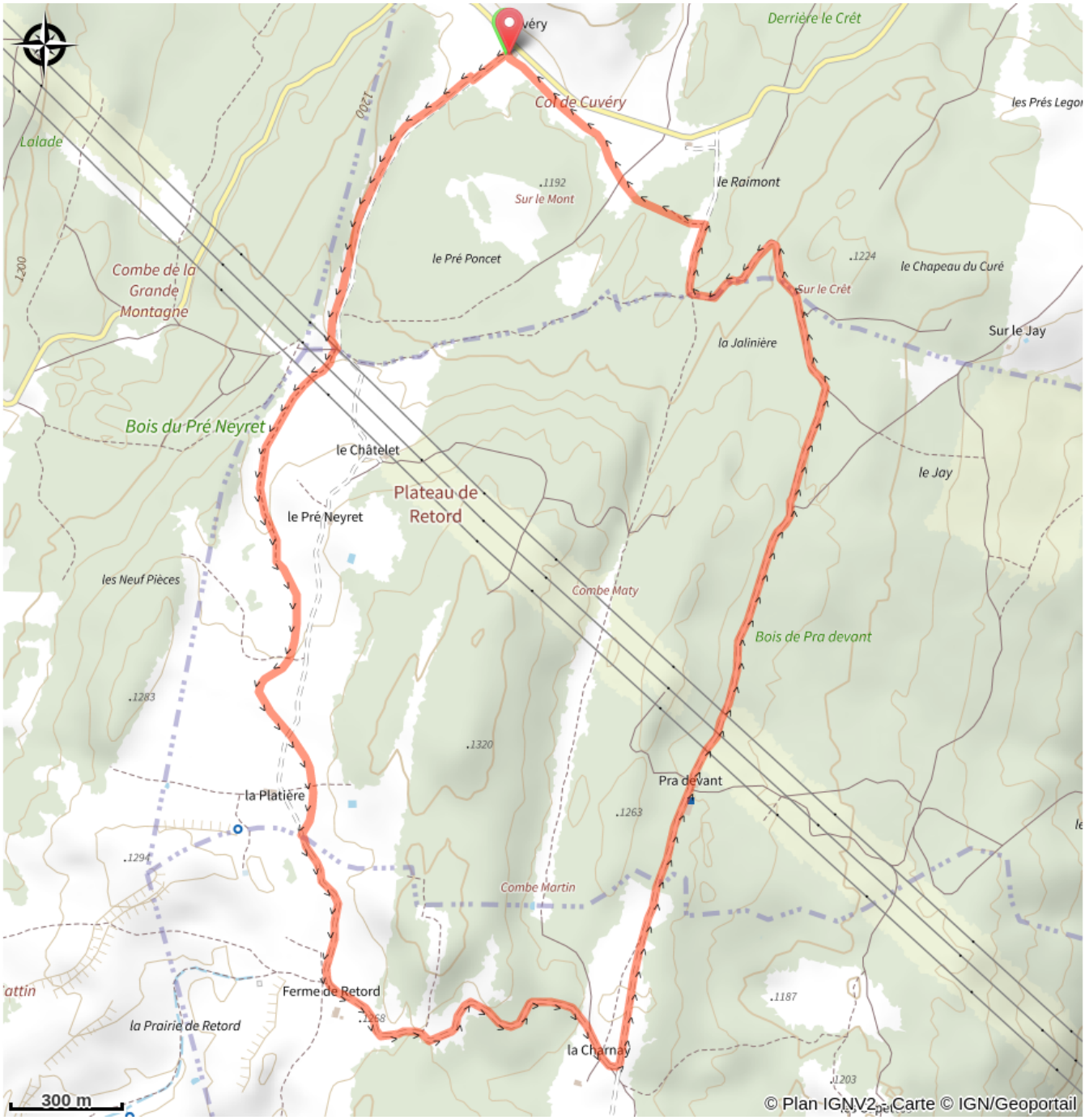

Toutes les infos pratiques

Les bonnes pratiques sur les pistes de ski

Marquée fermée le 27/04/2024 à 14h15

Lieux de renseignement

Office de Toursime Bugey Sud Grand Colombier
34 Grande Rue, 01300 BELLEY
Tel : +33 (0)4 79 81 29 06
https://bugeysud-tourisme.fr/

Source

Espace Nordique Jurassien

http://www.espacenordiquejurassien.com