


# Combe à la Manche

Giron - Belleydoux - Apremont - Giron (01130)



(ENJ)



## Infos pratiques

Pratique : Ski de fond

Longueur : 5.7 km

Dénivelé positif : 87 m

Difficulté : Piste facile

Type : Fermé

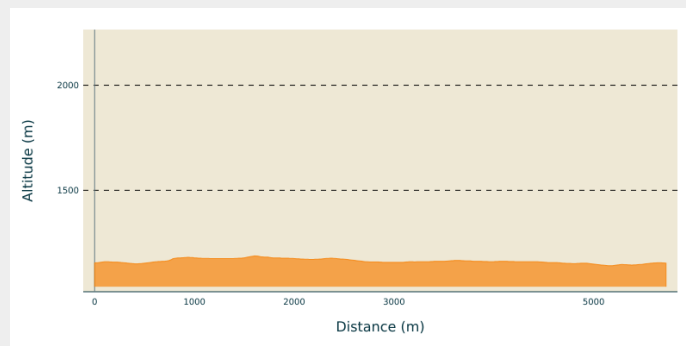
# Itinéraire

**Départ** : Parking La Frasse

**Arrivée** : Parking La Frasse

**Communes** : 1. Giron (01130)

## Profil altimétrique



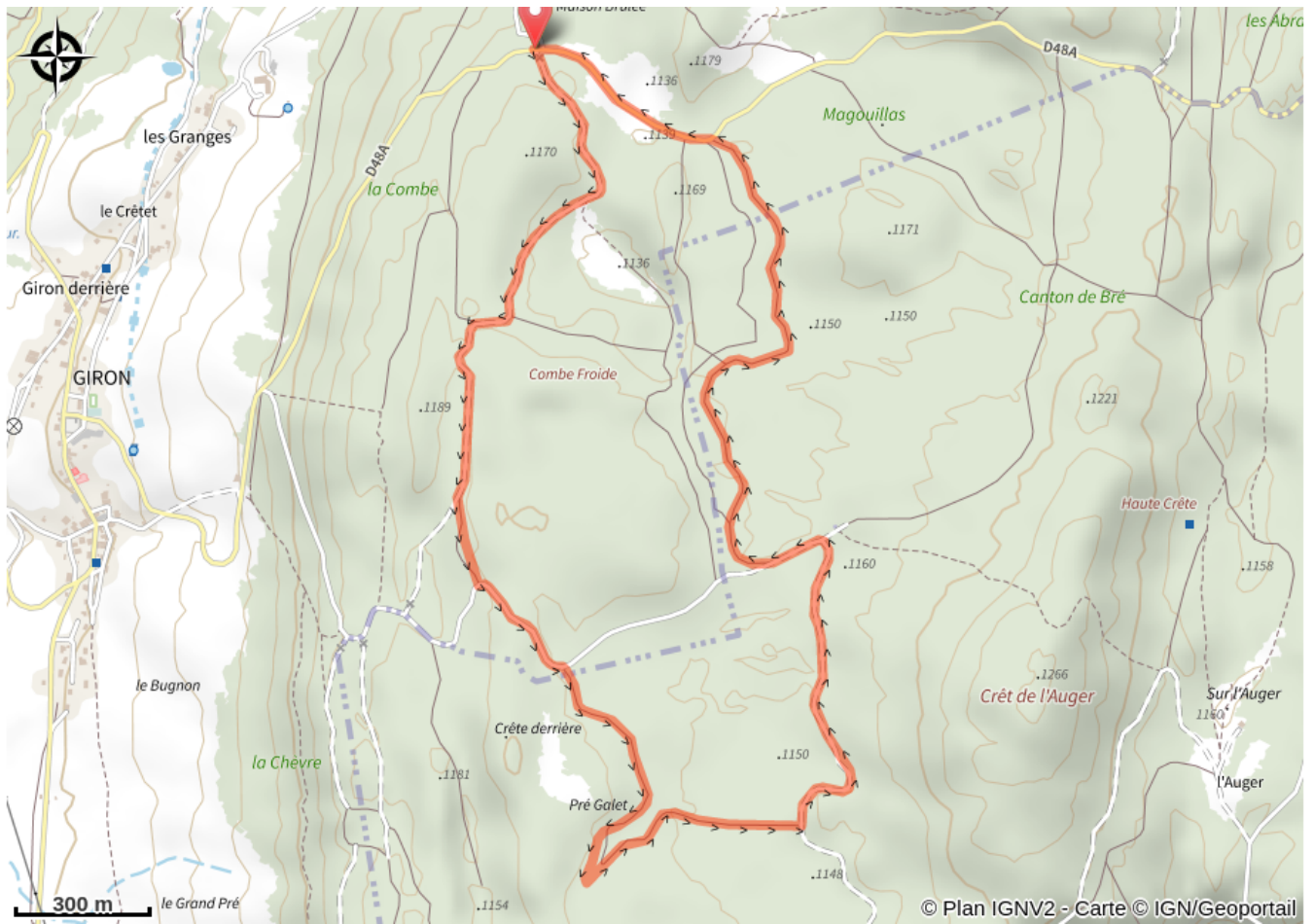
Altitude min 1141 m Altitude max 1188 m

Une jolie boucle assez longue avec un peu de dénivelé.

Vous commencerez par 2 côtes pas très pentues mais un peu longues, avant de serpenter tranquillement entre forêts et clairières. Vous terminerez par un enchaînement de plusieurs petites bosses avant une arrivée dans la grande clairière proche du parking de départ.

Piste non adaptée aux grands débutants non sportifs.

# Sur votre chemin...



# Toutes les infos pratiques

 **Marquée fermée le 27/02/2024 à 15h15**

## **Lieux de renseignement**

### **Office de Tourisme Bugey Sud Grand Colombier**

34 Grande Rue, 01300 BELLEY

Tel : +33 (0)4 79 81 29 06

<https://bugeysud-tourisme.fr/>

## **Source**



Espace Nordique Jurassien

<http://www.espacenordiquejurassien.com>