
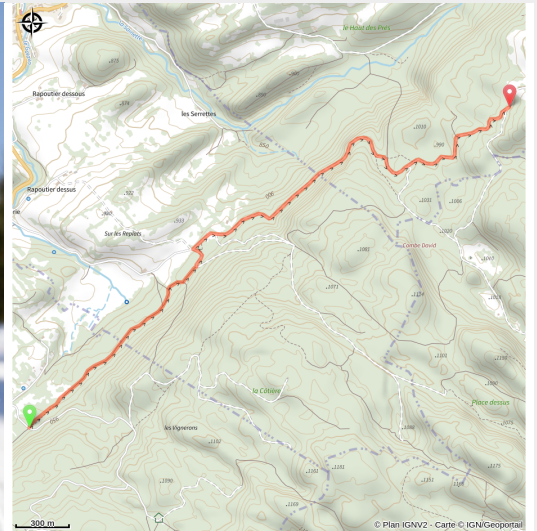


# Liaison Lac des Rouges Truites / Chapelle des Bois

Grandvaux - Lac-des-Rouges-Truites (39150)



(Thomas HYTTE / Klip.fr)



## Infos pratiques

Pratique : Ski de fond

Longueur : 4.0 km

Dénivelé positif : 137 m

Difficulté : Piste difficile

Type : Fermé

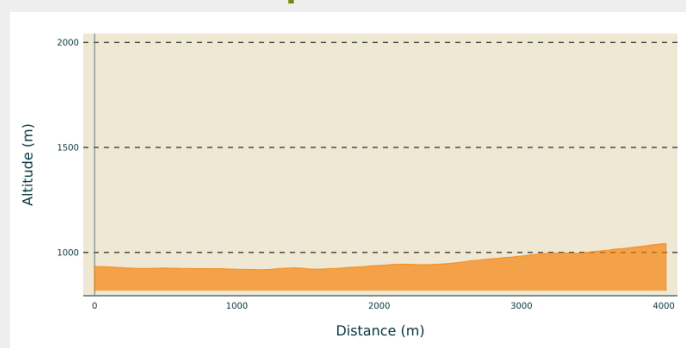
# Itinéraire

**Départ** : Lac des Rouges Truites ou  
Chapelle des Bois

**Arrivée** : Lac des Rouges Truites ou  
Chapelle des Bois

**Communes** : 1. Lac-des-Rouges-Truites  
(39150)  
2. Foncine-le-Haut (39460)

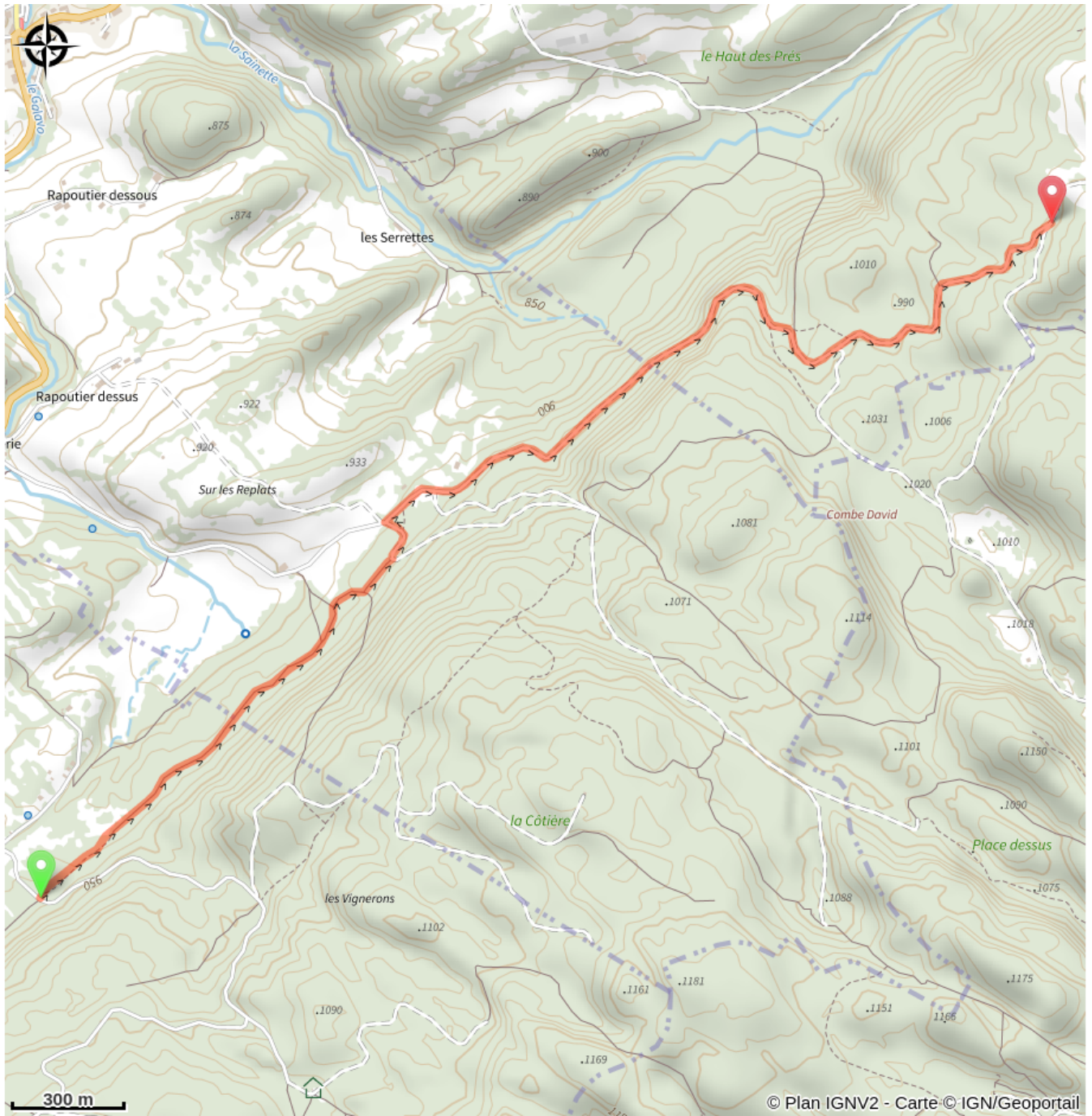
## Profil altimétrique



Altitude min 918 m Altitude max 1042 m

Liaison entre le Lac des Rouges Truites et Chapelle des Bois.  
Piste dans les deux sens.

# Sur votre chemin...



# Toutes les infos pratiques

## **i** Les bonnes pratiques sur les pistes de ski



En skating, j'évite  
les traces de classique



Je respecte  
l'environnement



Pour accéder aux pistes  
je paye mon Pass

**x** Marquée fermée le 18/05/2024 à 07h30

## **i** Lieux de renseignement

**Office de Tourisme Arcade**  
Place Jean Jaurès, 39400 MOREZ  
tourisme@haut-jura.com  
Tel : 03 84 33 08 73  
<https://www.haut-jura.com/fr/>



**Office de tourisme du Val de Mouthe  
Chapelle des Bois**  
45 Grande Rue, 25240 MOUTHE  
valdemouthe@destination-  
hautdoubs.com  
Tel : 03 81 69 22 78  
<https://www.otmouthe.fr/>



## Source



Espace Nordique Jurassien

<http://www.espacenordiquejurassien.com>