
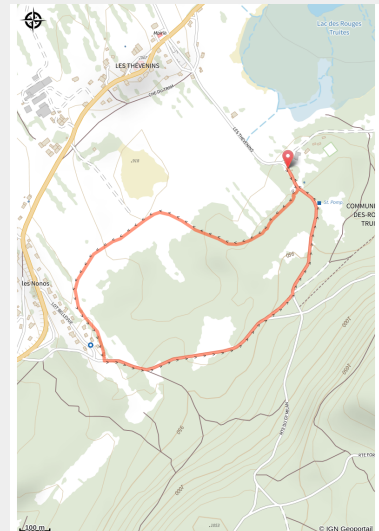


La Sablière

Grandvaux - Lac-des-Rouges-Truites



(ENJ)



Infos pratiques

Pratique : Ski de fond

Longueur : 2.6 km

Dénivelé positif : 62 m

Difficulté : Piste facile

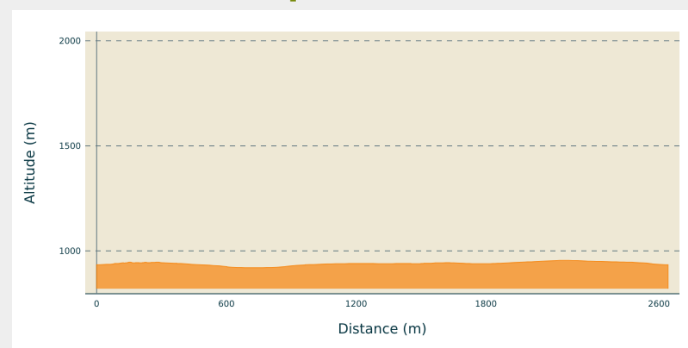
Type : Fermé

Itinéraire

Départ : Chalet du Bugnon (39150 LAC DES ROUGES TRUITES)

Communes : 1. Lac-des-Rouges-Truites

Profil altimétrique



Altitude min 920 m Altitude max 955 m

Piste ski de fond facile

Sur votre chemin...



Toutes les infos pratiques

 **Marquée fermée le 06/07/2022 à 14h15**

Lieux de renseignement

Office de Tourisme Haut Jura Grandvaux

7 place Simone Veil, 39150 SAINT
LAURENT EN GRANDVAUX

info@haut-jura-grandvaux.com

Tel : 03 84 60 15 25

<https://www.haut-jura-grandvaux.com/fr/>



Source



Espace Nordique Jurassien

<http://www.espacenordiquejurassien.com>