
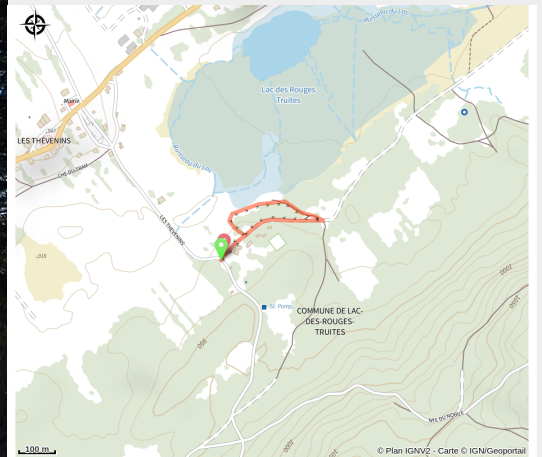


La Tourbière

Grandvaux - Lac-des-Rouges-Truites (39150)



(ENJ)



Infos pratiques

Pratique : Ski de fond

Longueur : 0.8 km

Dénivelé positif : 10 m

Difficulté : Piste facile

Type : Fermé

Thèmes : Famille

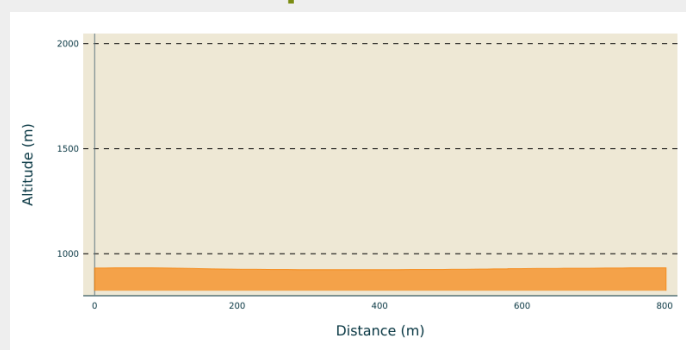
Itinéraire

Départ : Chalet du Bugnon (39150 LAC DES ROUGES TRUITES)

Arrivée : Chalet du Bugnon (39150 LAC DES ROUGES TRUITES)

Communes : 1. Lac-des-Rouges-Truites (39150)

Profil altimétrique



Altitude min 924 m Altitude max 933 m

Piste de ski de fond très facile pour les personnes qui débutent dans la discipline ou qui souhaitent se balader tranquillement sans difficulté.

Sur votre chemin...



Toutes les infos pratiques



Les bonnes pratiques sur les pistes de ski



En skating, j'évite les traces de classique



Je respecte l'environnement



Pour accéder aux pistes je paye mon Pass



Marquée fermée le 26/04/2024 à 14h15

Lieux de renseignement

Office de Tourisme Haut Jura
Grandvaux

7 place Simone Veil, 39150 SAINT
LAURENT EN GRANDVAUX

info@haut-jura-grandvaux.com

Tel : 03 84 60 15 25

<https://www.haut-jura-grandvaux.com/fr/>



Source



Espace Nordique Jurassien

<http://www.espacenordiquejurassien.com>