
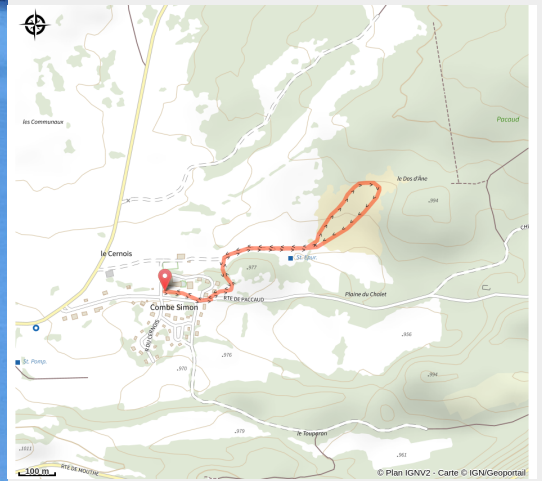


La Yourte

Haute Joux - Champagnole - Nozeroy - Jura - Cerniébaud (39250)



(Jack CARROT)



Infos pratiques

Pratique : Pistes multi-activités

Longueur : 1.7 km

Dénivelé positif : 36 m

Difficulté : Piste facile

Type : Fermé

Thèmes : Famille

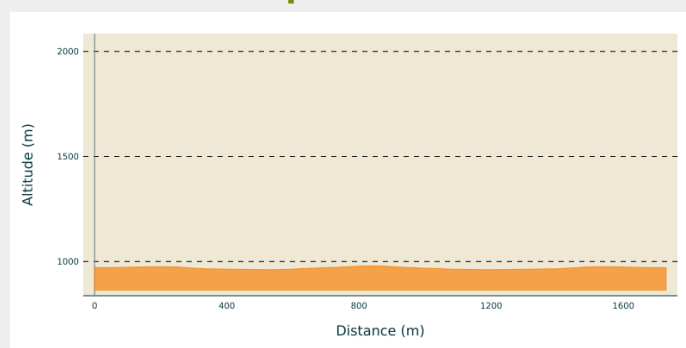
Itinéraire

Départ : Chalet de la Haute Joux / La Combe Simon (39250 CERNIEBAUD)

Arrivée : Chalet de la Haute Joux / La Combe Simon (39250 CERNIEBAUD)

Communes : 1. Cerniébaud (39250)

Profil altimétrique

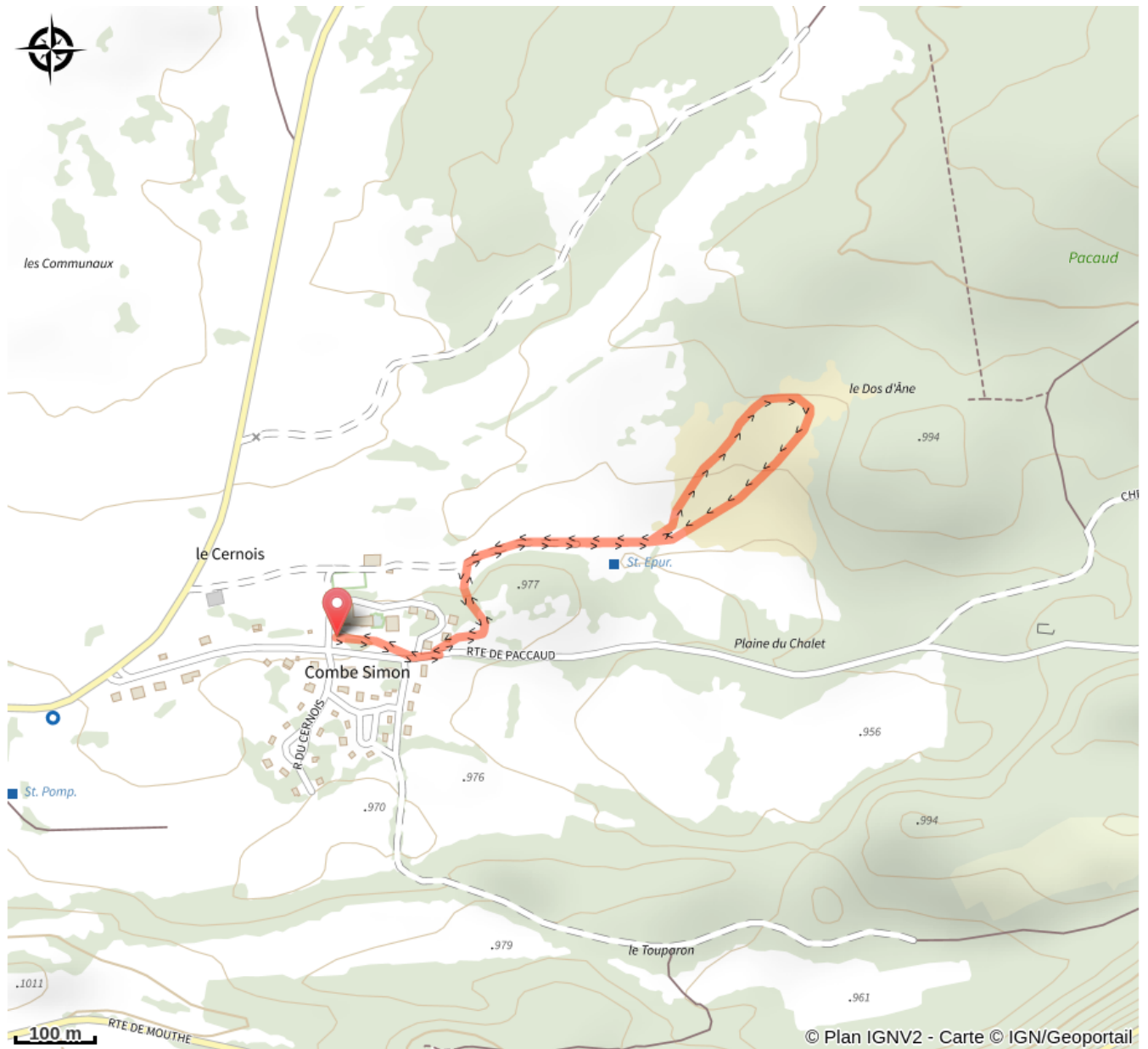


Altitude min 961 m Altitude max 979 m

Piste multi activités damée au départ du Chalet de la Haute Joux.

Accessible pour les piétons, promeneurs avec chien, raquettes.

Sur votre chemin...



Toutes les infos pratiques

i Les bonnes pratiques sur les pistes multi activités



✗ Marquée fermée le 27/04/2024 à 09h03

i Lieux de renseignement

Maison du Tourisme Champagnole Nozeroy Jura

15 place des Annonciades, 39250 NOZERROY

nozeroy@cnjtourisme.fr

Tel : 03 84 51 19 15

<http://www.cnjtourisme.fr>



Source



Espace Nordique Jurassien

<http://www.espacenordiquejurassien.com>