
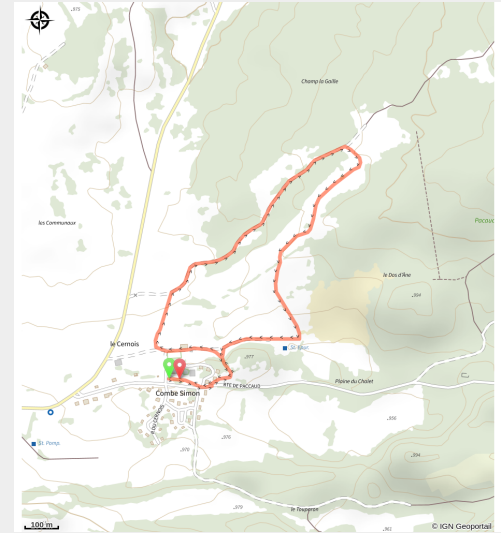


Champ la Gaille

Haute Joux - Champagnole - Nozeroy - Jura - Cerniébaud



(Jack Carrot)



Infos pratiques

Pratique : Pistes multi-activités

Longueur : 2.7 km

Dénivelé positif : 51 m

Difficulté : Piste facile

Type : Fermé

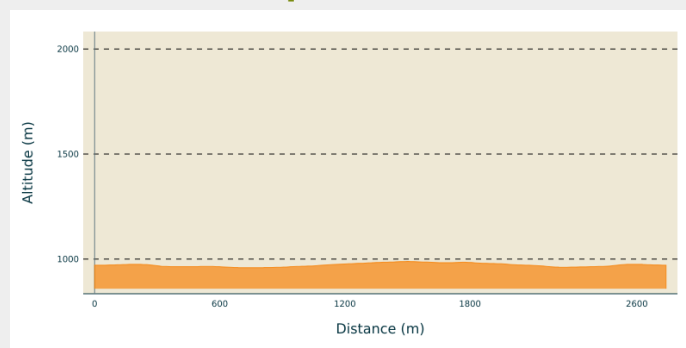
Thèmes : Famille

Itinéraire

Départ : Chalet de la Haute Joux (39250 CERNIEBAUD)

Communes : 1. Cerniébaud

Profil altimétrique

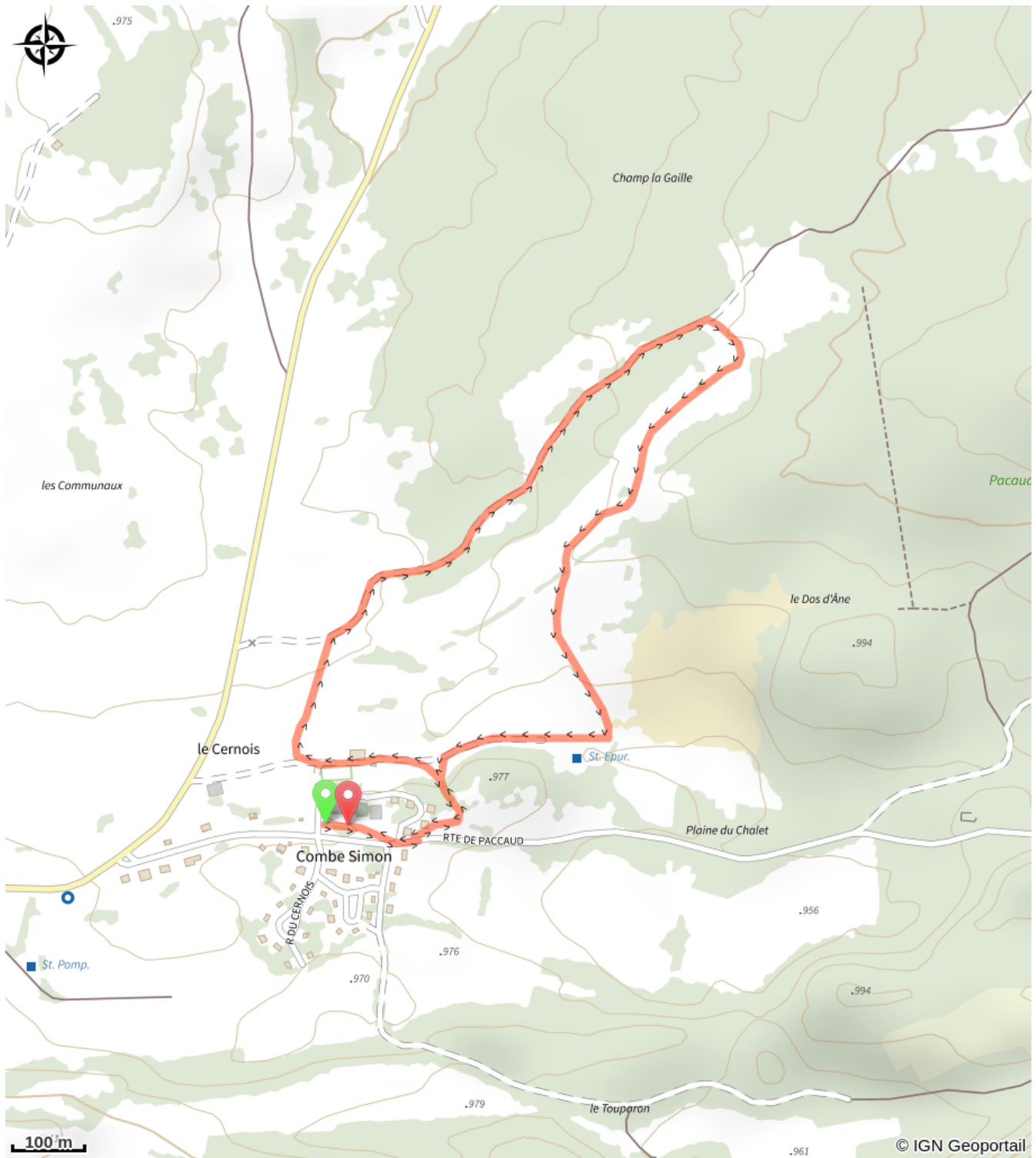


Altitude min 959 m Altitude max 989 m

Piste multi activités damée au départ du Chalet de la Haute Joux.

Accessible pour les piétons, promeneurs avec chien, raquettes.

Sur votre chemin...



Toutes les infos pratiques

 **Marquée fermée le 06/12/2023 à 15h15**

Lieux de renseignement

Maison du Tourisme Champagnole Nozeroy Jura

15 place des Annonciades, 39250
NOZEROY

nozeroy@cnjtourisme.fr

Tel : 03 84 51 19 15

<http://www.cnjtourisme.fr>



Source



Espace Nordique Jurassien

<http://www.espacenordiquejurassien.com>