
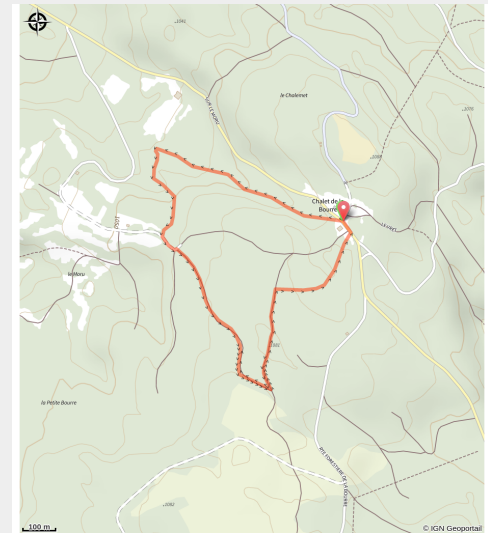


La Taillée

Haute Joux - Champagnole - Nozeroy - Jura - Mignovillard



(©Jack_Carrot)



Infos pratiques

Pratique : Raquettes

Longueur : 3.0 km

Dénivelé positif : 59 m

Difficulté : Piste facile

Type : Ouvert

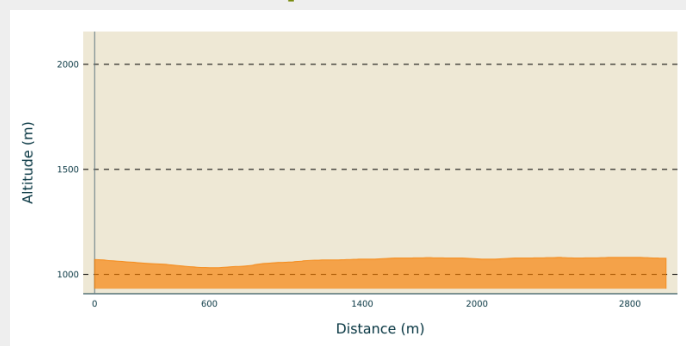
Thèmes : Famille

Itinéraire

Départ : Chalet de la Bourre (39250 MIGNOVILLARD)

Communes : 1. Mignovillard

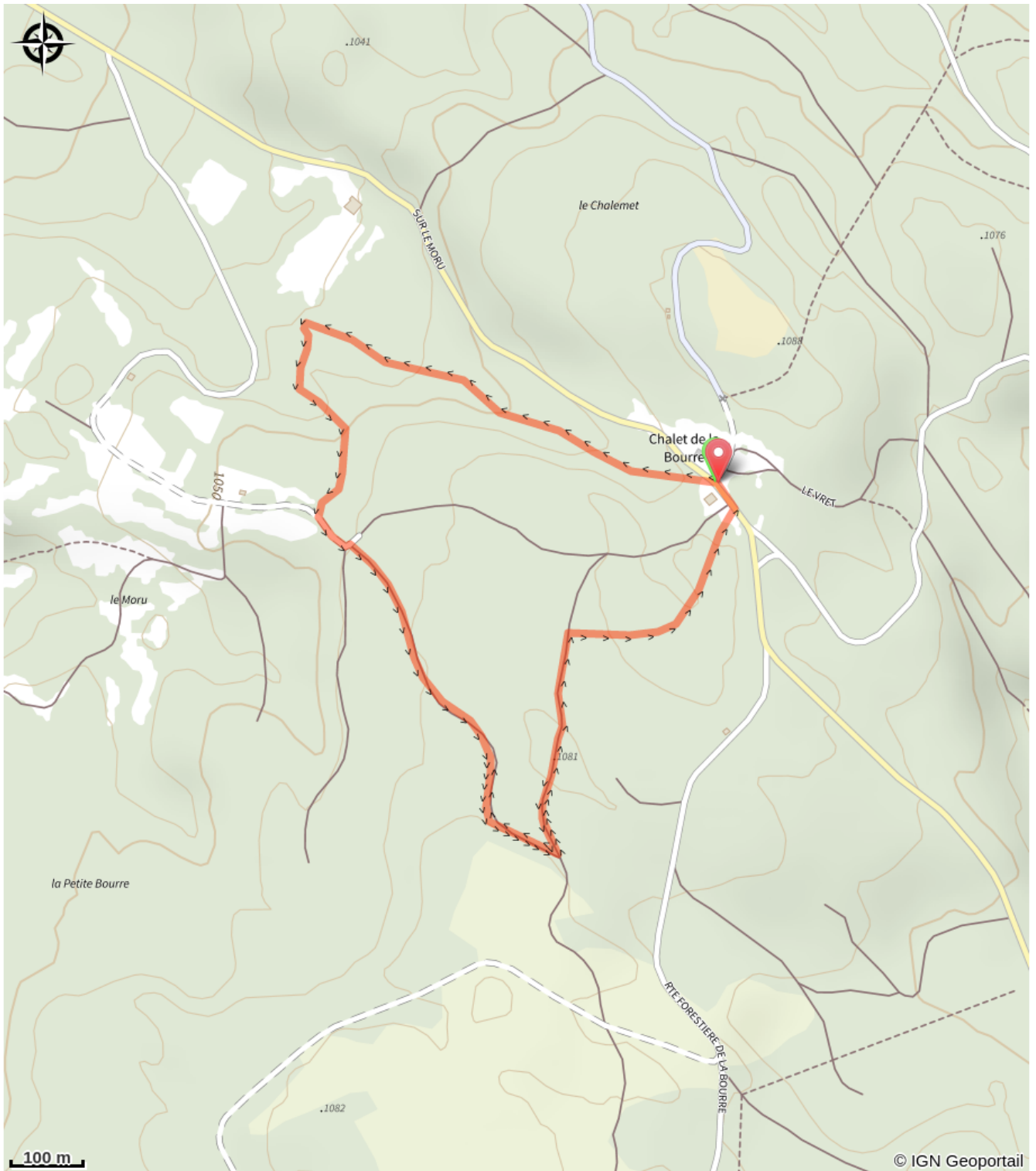
Profil altimétrique



Altitude min 1032 m Altitude max 1081 m

Petite boucle facile au départ du Chalet de La Bourre.
L'itinéraire traverse principalement la forêt de Mignovillard.

Sur votre chemin...



Toutes les infos pratiques



Marquée ouverte le 07/12/2023 à 08h30

Zones de sensibilité environnementale

Le long de votre itinéraire, vous allez traverser des zones de sensibilité liées à la présence d'une espèce ou d'un milieu particulier. Dans ces zones, un comportement adapté permet de contribuer à leur préservation. Pour plus d'informations détaillées, des fiches spécifiques sont accessibles pour chaque zone.

Arrêté préfectoral de protection des biotopes des Forêts d'altitude du Haut-Jura

Période de sensibilité : Janvier, Février, Mars, Avril, Mai, Juin, Décembre

Contact :

Parc naturel régional du Haut-Jura
29 Le Village
39310 Lajoux
03 84 34 12 30
www.parc-haut-jura.fr/

Ces zonages réglementaires sont mis en place pour garantir le maintien de ces forêts représentant l'habitat de nombreuses espèces protégées du massif : Grand Tétras, Gélinotte des bois, Petites chouettes de Montagne, Lynx d'Europe etc...

La réglementation concerne principalement la période du **15 décembre au 30 juin** et organise / limite la fréquentation / les activités au sein de ces forêts.

Respecter cette réglementation c'est participer à la protection de ces formidables forêts, et peut être la chance d'observer l'une de ces espèces emblématiques.



Lieux de renseignement

Maison du Tourisme Champagnole Nozeroy Jura

15 place des Annonciades, 39250
NOZERROY

nozeroy@cnjtourisme.fr

Tel : 03 84 51 19 15

<http://www.cnjtourisme.fr>



Source



Espace Nordique Jurassien

<http://www.espacenordiquejurassien.com>