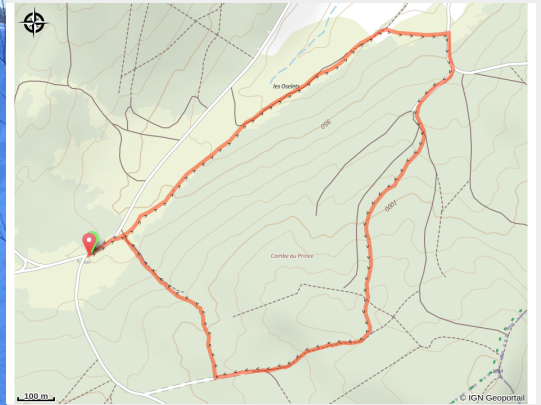


Les Oselets

Haute Joux - Champagnole - Nozeroy - Jura



(Jean Luc Girod)



Boucle variée combe et forêt

2 ambiances : la combe au Prince, puis jolie forêt de Chargebin

Infos pratiques

Pratique : Raquettes

Longueur : 3.4 km

Dénivelé positif : 109 m

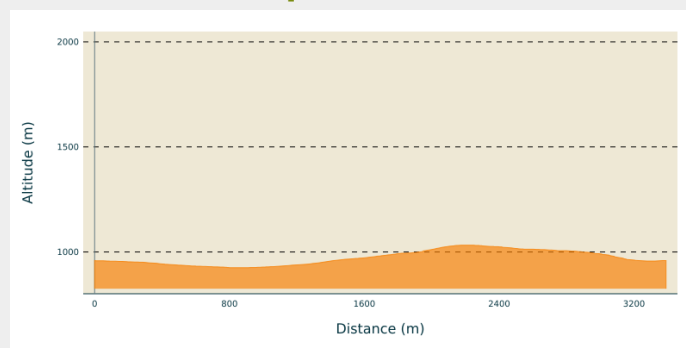
Difficulté : Piste moyenne

Type : Fermé

Itinéraire

Départ : Combe au Prince (25160 VAUX ET CHANTEGRUE)

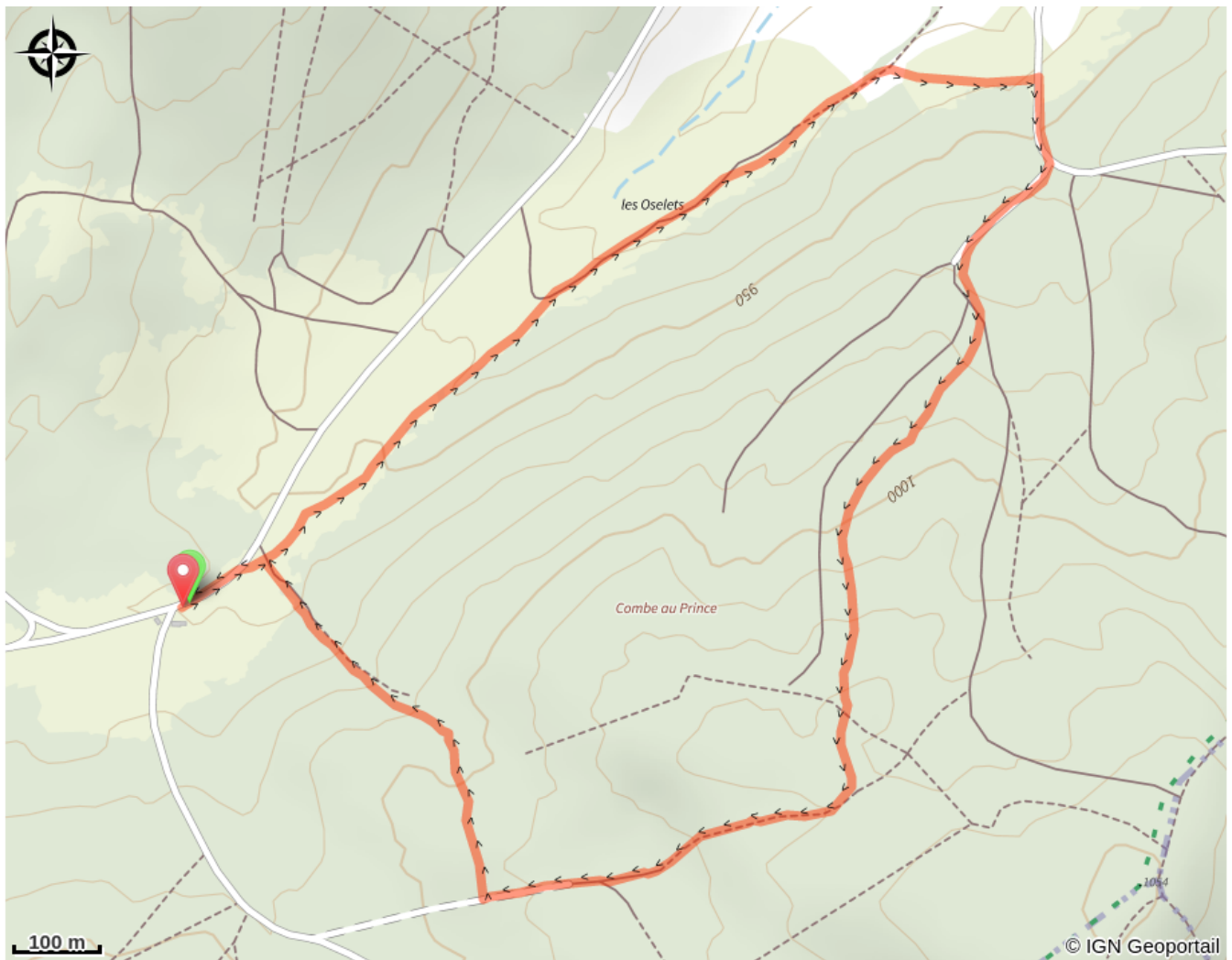
Profil altimétrique



Altitude min 925 m Altitude max 1032 m

Départ entrée du parking côté Chantegrue, agréable descente en creux et bosses sur le bord droit de la combe puis après un joli point de vue sur Vaux et haut Doubs, le parcours remonte à droite d'abord sur un chemin forestier, puis sur un chemin de débardage pouvant présenter des ornières. Arrivé au point haut (1013m), le sentier vire à droite et redescend par un chemin étroit au parking du site nordique.

Sur votre chemin...



Toutes les infos pratiques

 **Marquée fermée le 29/11/2023 à 15h15**

Lieux de renseignement

Point Information Tourisme de Frasne

3 rue de la Gare, 25650 FRASNE

pointinfo.frasne@gmail.com

Tel : 03 81 49 89 86

<https://www.frasnedrugeon-cfd.fr/la-decouverte-du-territoire-activites-et-animations/sites-a-visiter/point-information-tourisme/>



Source



ENJ / JL Girod

<https://www.espacenordiquejurassien.com/>