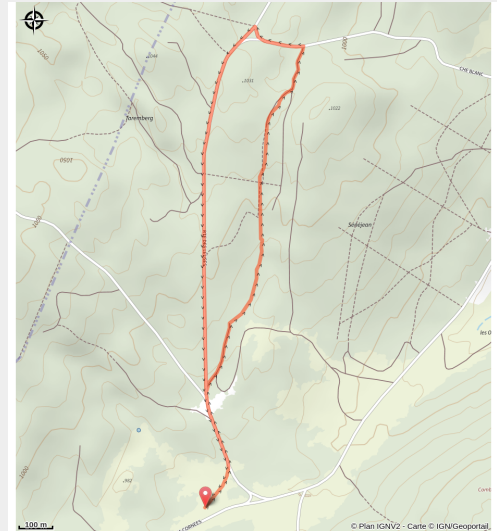


# Les Leuses

Haut Doubs - Métabief - Malbuisson - Les Fourgs



(Jean Luc Girod)



*Dans les pâtures d'alpage communales*

Petite boucle d'initiation

## Infos pratiques

Pratique : Ski de fond

Longueur : 3.3 km

Dénivelé positif : 77 m

Difficulté : Piste facile

Type : Fermé

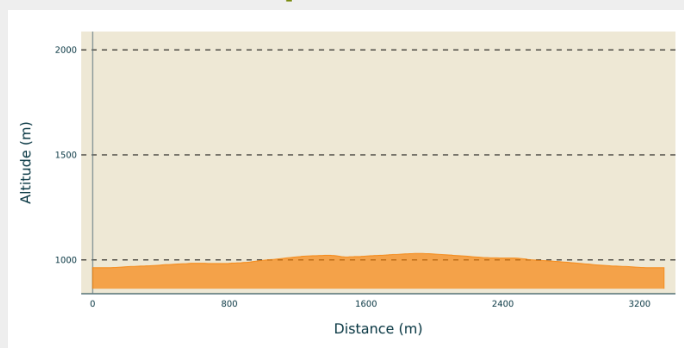
Thèmes : Famille

# Itinéraire

**Départ** : Combe au Prince (25160 VAUX ET CHANTEGRUE)

**Arrivée** : Combe au Prince (25160 VAUX ET CHANTEGRUE)

## Profil altimétrique

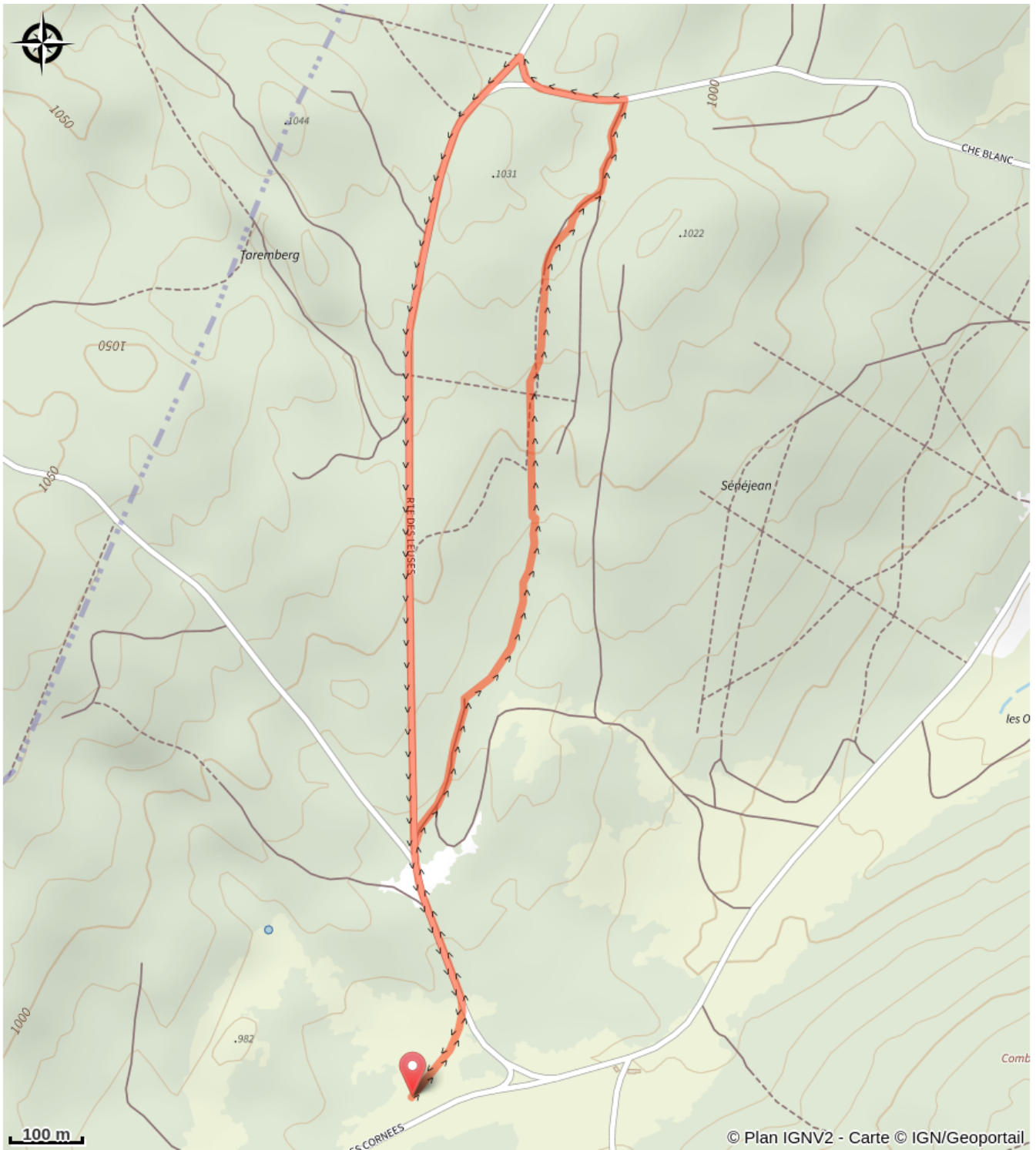


Altitude min 963 m Altitude max 1031 m

Départ chalet du site nordique. Départ en douceur à plat puis la piste monte régulièrement jusqu'aux 2 carrefours du chemin blanc. Puis à gauche profil descendant jusqu'au chalet du départ.

Piste facile qui boucle entre pâtures ouvertes et zones forestières.

# Sur votre chemin...



# Toutes les infos pratiques

## **i** Les bonnes pratiques sur les pistes de ski



En skating, j'évite  
les traces de classique



Je respecte  
l'environnement



Pour accéder aux pistes  
je paye mon Pass

**✗** Marquée fermée le 16/04/2024 à 14h15

## **i** Lieux de renseignement

### **Maison du Tourisme Champagnole Nozeroy Jura**

15 place des Annonciades, 39250  
NOZERROY

nozeroy@cnjtourisme.fr

Tel : 03 84 51 19 15

<http://www.cnjtourisme.fr>



### **Point Information Tourisme de Frasne**

3 rue de la Gare, 25650 FRASNE

pointinfo.frasne@gmail.com

Tel : 03 81 49 89 86

<https://www.frasnedrugeon-cfd.fr/la-decouverte-du-territoire-activites-et-animations/sites-a-visiter/point-information-tourisme/>



## Source



ENJ / JL Girod

<https://www.espacenordiquejurassien.com/>