
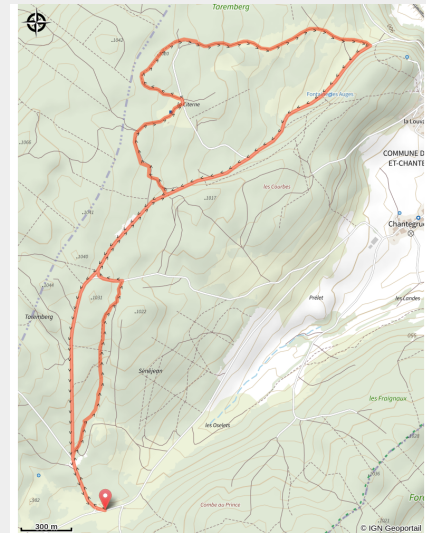


# La Citerne

Haute Joux - Champagnole - Nozeroy - Jura



(Jean Luc Girod)



## *Piste de liaison entre Vaux et la combe au Prince*

Parcours forestier

### Infos pratiques

Pratique : Ski de fond

Longueur : 9.1 km

Dénivelé positif : 215 m

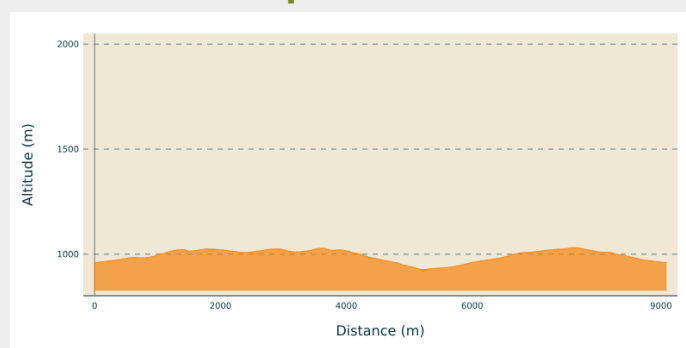
Difficulté : Piste moyenne

Type : Fermé

# Itinéraire

**Départ** : Combe au Prince (25160 VAUX ET CHANTEGRUE)

## Profil altimétrique



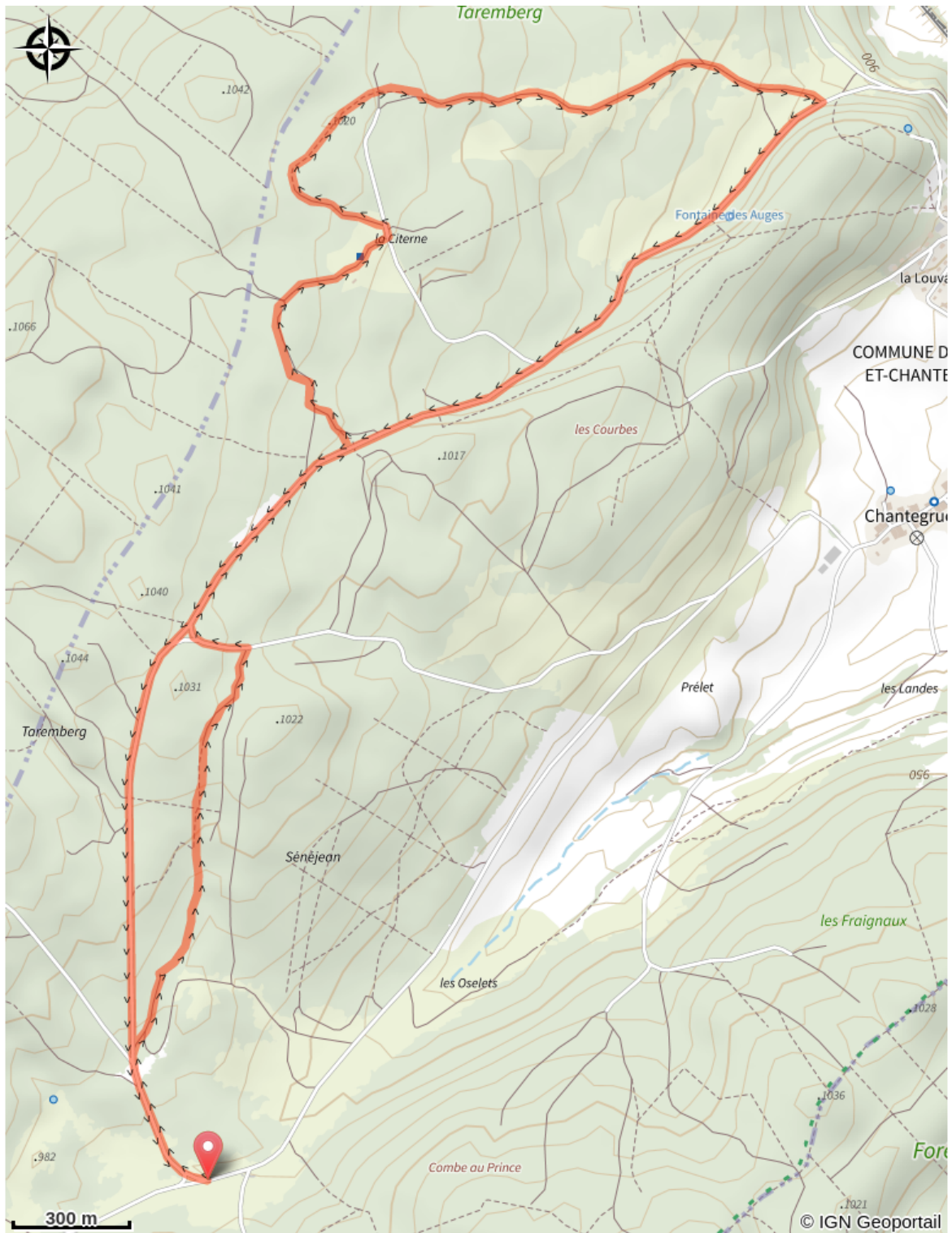
Altitude min 926 m Altitude max 1031 m

Départ du chalet du site nordique. Départ en douceur à plat puis la piste monte régulièrement jusqu'aux 2 carrefours du chemin blanc. Puis à droite profil descendant jusqu'à Vaux.

### **Autre(s) point(s) de départ possible(s) :**

- départ de Vaux chemin au-dessus de la voie ferrée.

# Sur votre chemin...



# Toutes les infos pratiques

 **Marquée fermée le 06/07/2022 à 14h15**

## Lieux de renseignement

### **Point Information Tourisme de Frasne**

3 rue de la Gare, 25650 FRASNE

pointinfo.frasne@gmail.com

Tel : 03 81 49 89 86

<https://www.frasnedrugeon-cfd.fr/la-decouverte-du-territoire-activites-et-animations/sites-a-visiter/point-information-tourisme/>



## Source



ENJ / JL Girod

<https://www.espacenordiquejurassien.com/>