
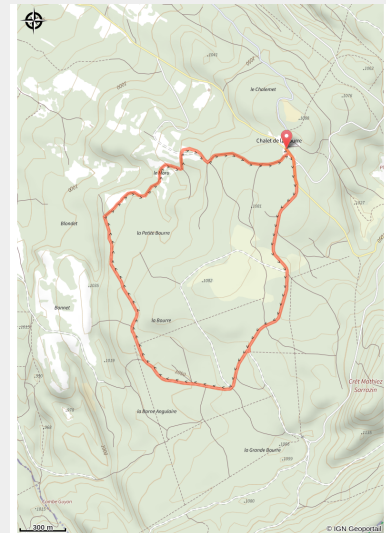


Le Moru

Haute Joux - Champagnole - Nozeroy - Jura - Mignovillard



(Benjamin Becker)



Infos pratiques

Pratique : Ski de fond

Longueur : 5.4 km

Dénivelé positif : 84 m

Difficulté : Piste facile

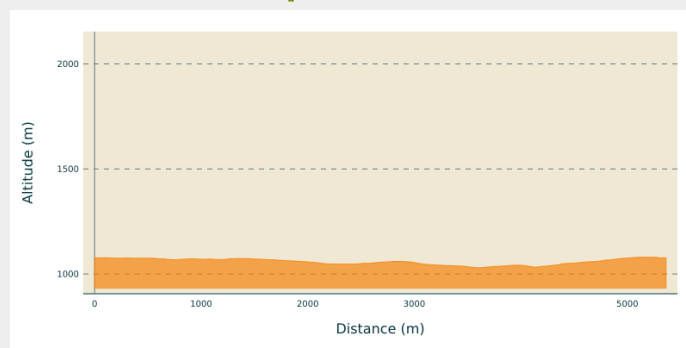
Type : Fermé

Itinéraire

Départ : Chalet de la Bourre (39250
MIGNOVILLARD)

Communes : 1. Mignovillard

Profil altimétrique



Altitude min 1030 m Altitude max 1080 m

Piste verte assez facile, qui sillonne dans la forêt.

Sur votre chemin...



Toutes les infos pratiques



Marquée fermée le 06/07/2022 à 14h15

Zones de sensibilité environnementale

Le long de votre itinéraire, vous allez traverser des zones de sensibilité liées à la présence d'une espèce ou d'un milieu particulier. Dans ces zones, un comportement adapté permet de contribuer à leur préservation. Pour plus d'informations détaillées, des fiches spécifiques sont accessibles pour chaque zone.

Arrêté préfectoral de protection des biotopes des Forêts d'altitude du Haut-Jura

Période de sensibilité : Janvier, Février, Mars, Avril, Mai, Juin, Décembre

Contact :

Parc naturel régional du Haut-Jura
29 Le Village
39310 Lajoux
03 84 34 12 30
www.parc-haut-jura.fr/

Ces zonages réglementaires sont mis en place pour garantir le maintien de ces forêts représentant l'habitat de nombreuses espèces protégées du massif : Grand Tétras, Gélinotte des bois, Petites chouettes de Montagne, Lynx d'Europe etc...

La réglementation concerne principalement la période du **15 décembre au 30 juin** et organise / limite la fréquentation / les activités au sein de ces forêts.

Respecter cette réglementation c'est participer à la protection de ces formidables forêts, et peut être la chance d'observer l'une de ces espèces emblématiques.



Lieux de renseignement

Office de Tourisme Champagnole Nozeroy Jura

28 rue Baronne Delort, 39300
CHAMPAGNOLE

info@cnjtourisme.fr

Tel : 03 84 52 43 67

<https://www.juramontsrivieres.fr>



Source



Espace Nordique Jurassien

<http://www.espacenordiquejurassien.com>