
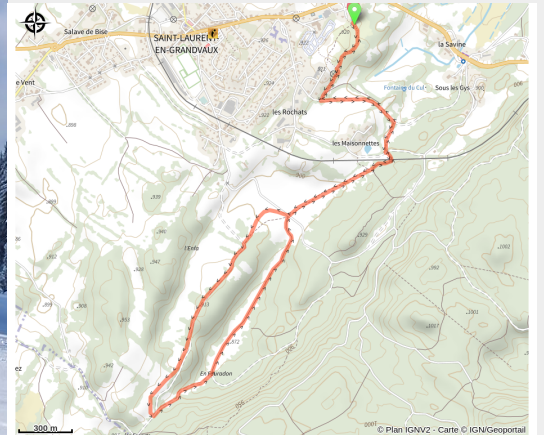


# La Source

Grandvaux - Saint-Laurent-en-Grandvaux (39150)



(Jack Carrot)



## Infos pratiques

---

Pratique : Ski de fond

---

Longueur : 7.0 km

---

Dénivelé positif : 106 m

---

Difficulté : Piste moyenne

---

Type : Fermé

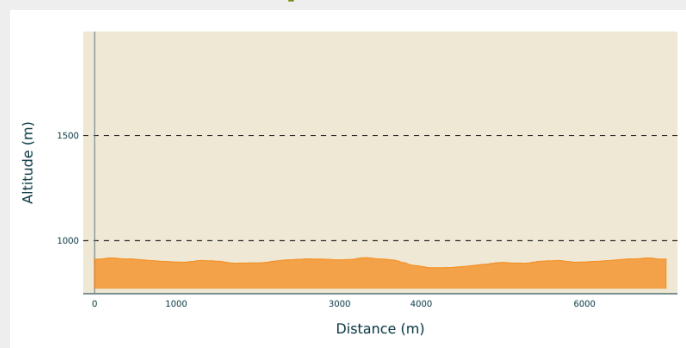
# Itinéraire

**Départ** : Départ des pistes (Sur le Crêt des Pezières - 39150 ST LAURENT EN GRANDVAUX)

**Arrivée** : Départ des pistes (Sur le Crêt des Pezières - 39150 ST LAURENT EN GRANDVAUX)

**Communes** : 1. Saint-Laurent-en-Grandvaux (39150)

## Profil altimétrique



Altitude min 871 m Altitude max 919 m

Jolie boucle de 7 km, la Source est une piste de ski de fond assez facile.

# Sur votre chemin...



# Toutes les infos pratiques



## Les bonnes pratiques sur les pistes de ski



En skating, j'évite les traces de classique



Je respecte l'environnement



Pour accéder aux pistes je paye mon Pass



Marquée fermée le 26/04/2024 à 14h15

## i Lieux de renseignement

Office de Tourisme Haut Jura  
Grandvaux

7 place Simone Veil, 39150 SAINT  
LAURENT EN GRANDVAUX

info@haut-jura-grandvaux.com

Tel : 03 84 60 15 25

<https://www.haut-jura-grandvaux.com/fr/>



## Source



Espace Nordique Jurassien

<http://www.espacenordiquejurassien.com>