
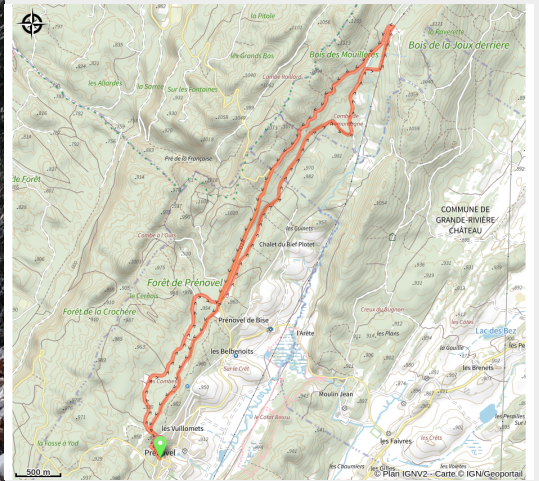


Gérard Perrier

Grandvaux - Nanchez (39150)



(©Jean Luc Girod)



Infos pratiques

Pratique : Ski de fond

Longueur : 13.2 km

Dénivelé positif : 216 m

Difficulté : Piste difficile

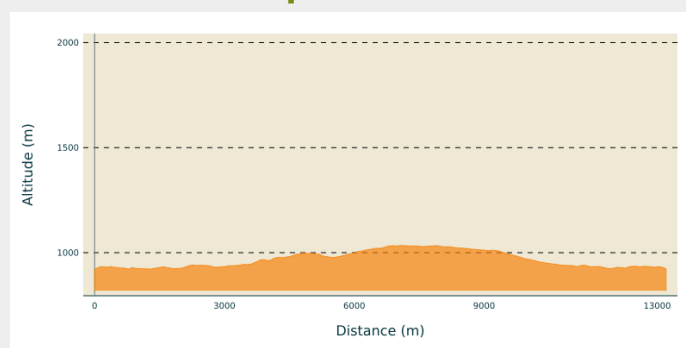
Type : Fermé

Thèmes : Sportif

Itinéraire

Départ : Départ des pistes de Prénovel
Arrivée : Départ des pistes de Prénovel
Communes : 1. Nanchez (39150)
2. Saint-Pierre (39150)

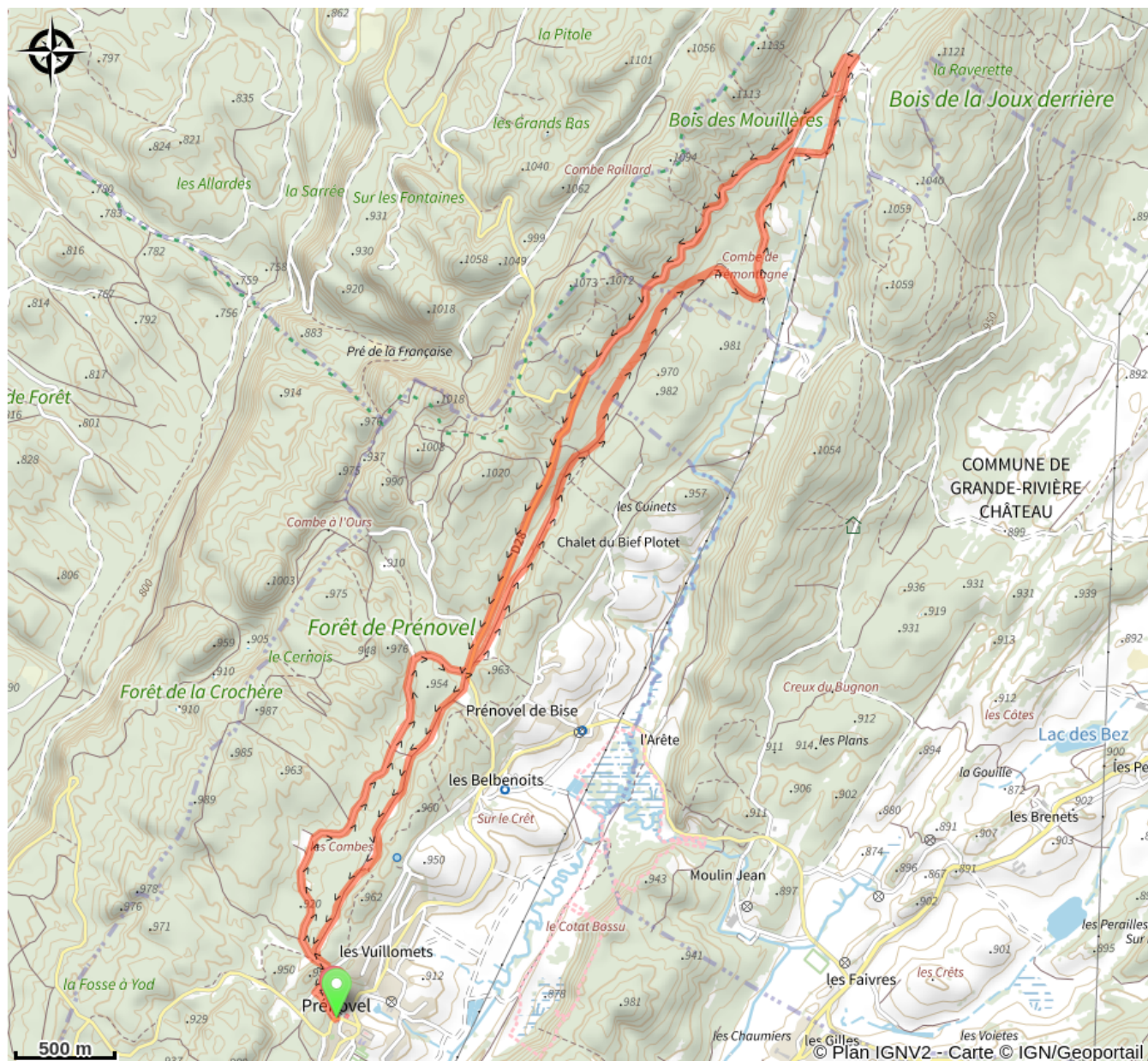
Profil altimétrique



Altitude min 919 m Altitude max 1034 m

Piste de ski destinées au skieurs ayant un niveau avancé.

Sur votre chemin...



Toutes les infos pratiques



Les bonnes pratiques sur les pistes de ski



En skating, j'évite les traces de classique



Je respecte l'environnement



Pour accéder aux pistes je paye mon Pass



Marquée fermée le 27/04/2024 à 09h03

Lieux de renseignement

Office de Tourisme Haut Jura Grandvaux

7 place Simone Veil, 39150 SAINT LAURENT EN GRANDVAUX

info@haut-jura-grandvaux.com

Tel : 03 84 60 15 25

<https://www.haut-jura-grandvaux.com/fr/>



Source



Espace Nordique Jurassien

<http://www.espacenordiquejurassien.com>