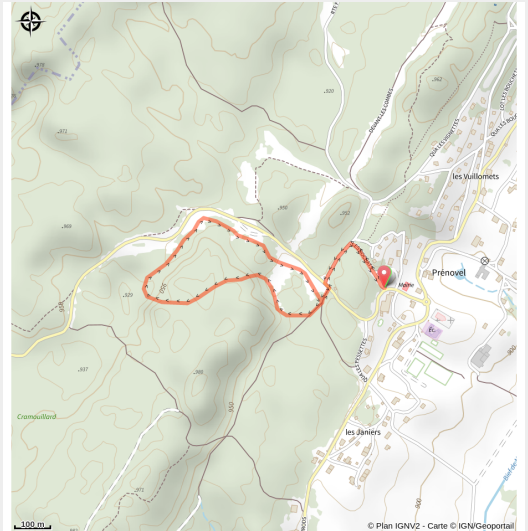


Sur le Parc

Grandvaux - Nanchez (39150)



(©Jean Luc Girod)



Infos pratiques

Pratique : Ski de fond

Longueur : 2.1 km

Dénivelé positif : 80 m

Difficulté : Piste très difficile

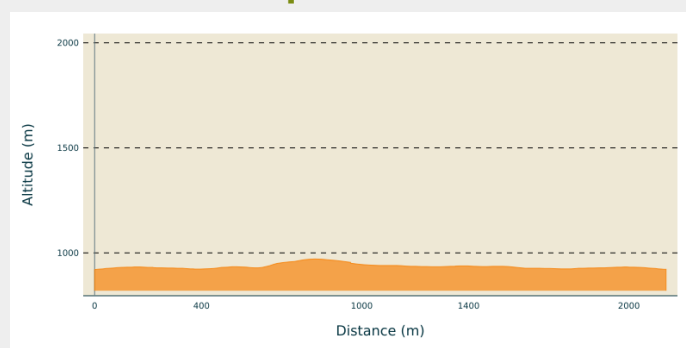
Type : Fermé

Thèmes : Famille

Itinéraire

Départ : Départ des pistes de Prénovel
Arrivée : Départ des pistes de Prénovel
Communes : 1. Nanchez (39150)

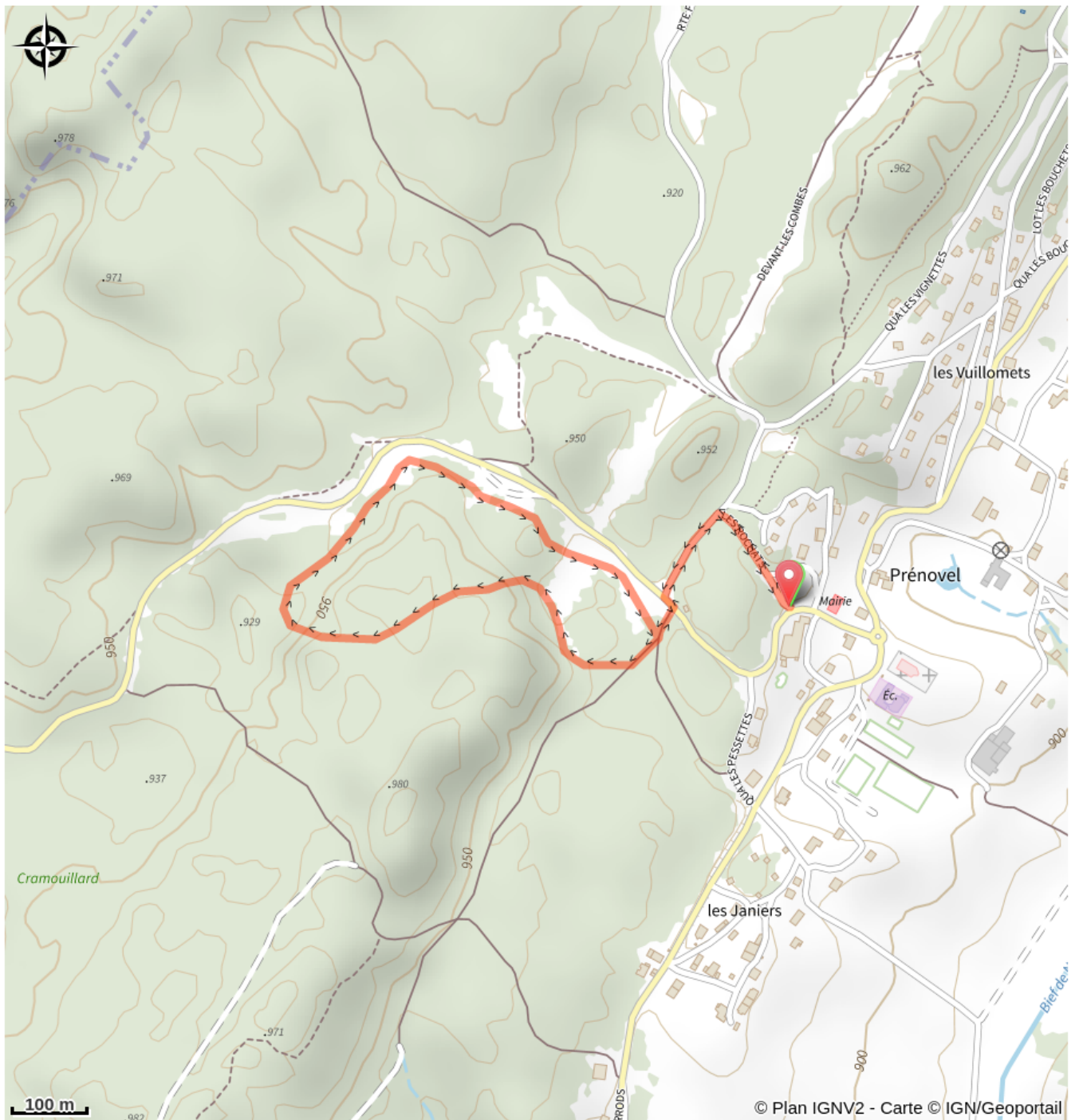
Profil altimétrique



Altitude min 920 m Altitude max 971 m

Boucle de ski de fond au départ du village de Prénovel, idéal pour débiter le ski.

Sur votre chemin...



Toutes les infos pratiques



Les bonnes pratiques sur les pistes de ski



En skating, j'évite les traces de classique



Je respecte l'environnement



Pour accéder aux pistes je paye mon Pass



Marquée fermée le 27/04/2024 à 09h03

i Lieux de renseignement

Office de Tourisme Haut Jura
Grandvaux

7 place Simone Veil, 39150 SAINT
LAURENT EN GRANDVAUX

info@haut-jura-grandvaux.com

Tel : 03 84 60 15 25

<https://www.haut-jura-grandvaux.com/fr/>



Source



Espace Nordique Jurassien

<http://www.espacenordiquejurassien.com>