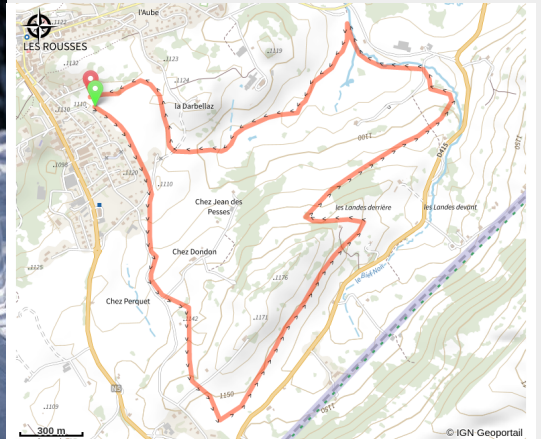


# Le Crêt des Landes

Station des Rousses - Les Rousses



(Benjamin Becker)



## Infos pratiques

Pratique : Ski de fond

Longueur : 6.9 km

Dénivelé positif : 117 m

Difficulté : Piste difficile

Type : Fermé

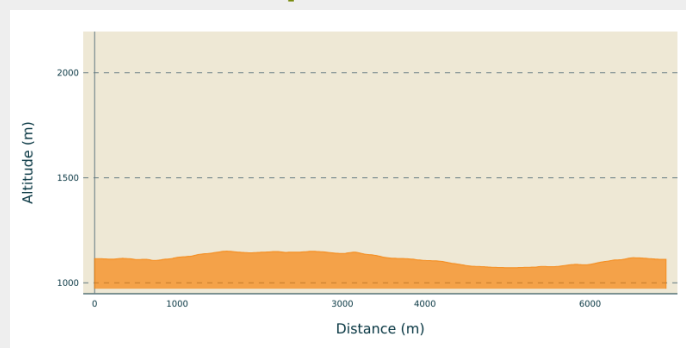
Thèmes : Au fil des villages,  
Franco-suisse

# Itinéraire

**Départ** : Départ des pistes de l'Orbe (Rue des Champs de Neige - 39220 LES ROUSSES)

**Communes** : 1. Les Rousses

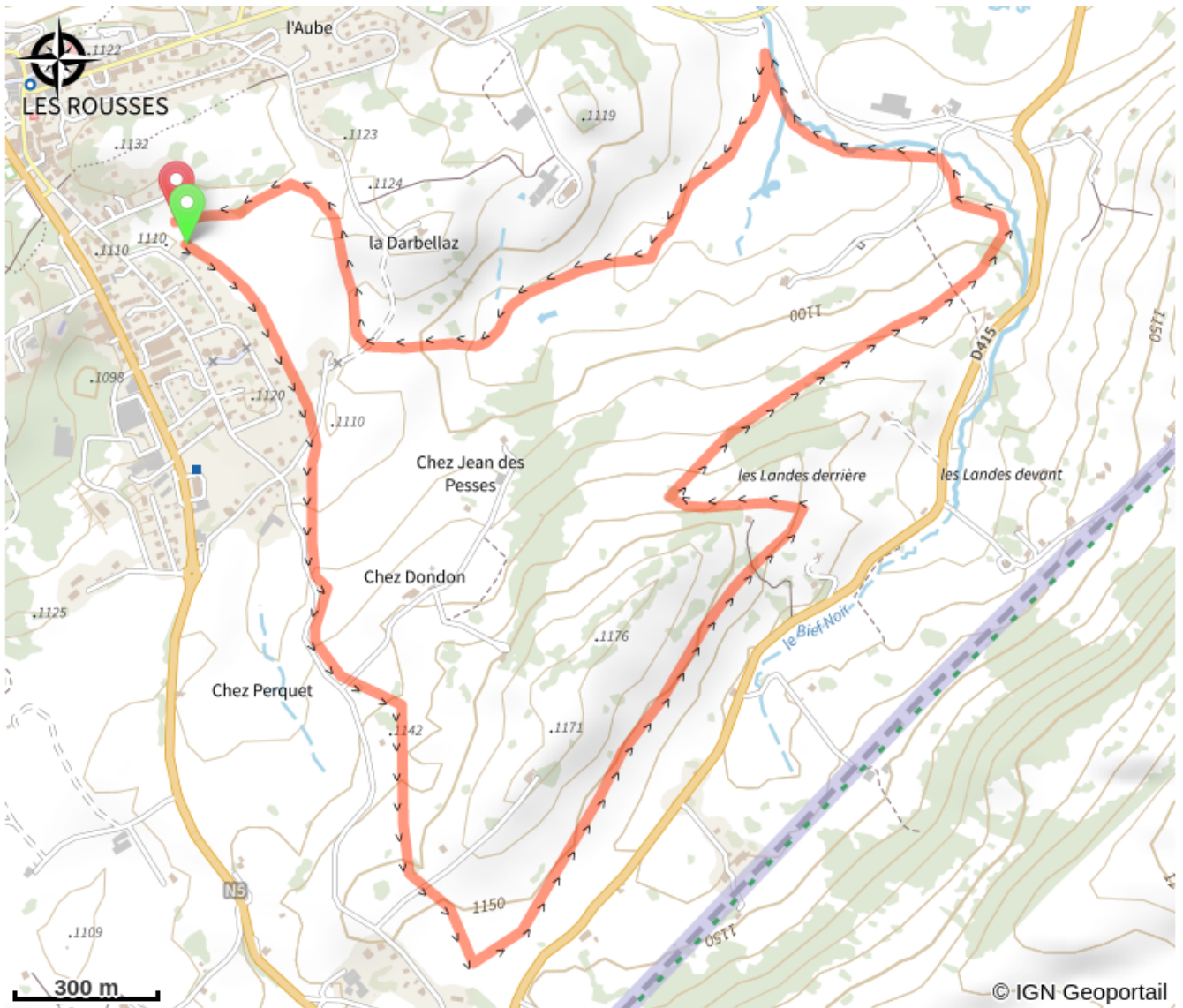
## Profil altimétrique



Altitude min 1072 m Altitude max 1151 m

Piste difficile qui démarre en plein coeur du village des Rousses, et qui longe la frontière suisse.

# Sur votre chemin...



# Toutes les infos pratiques

 **Marquée fermée le 15/08/2022 à 14h15**

## **Lieux de renseignement**

### **Office de Tourisme Station des Rousses**

495 rue Pasteur, 39220 LES ROUSSES

[infos@lesrousses.com](mailto:infos@lesrousses.com)

Tel : 03 84 60 02 55

<https://www.lesrousses.com/>



## **Source**



Espace Nordique Jurassien

<http://www.espacenordiquejurassien.com>