
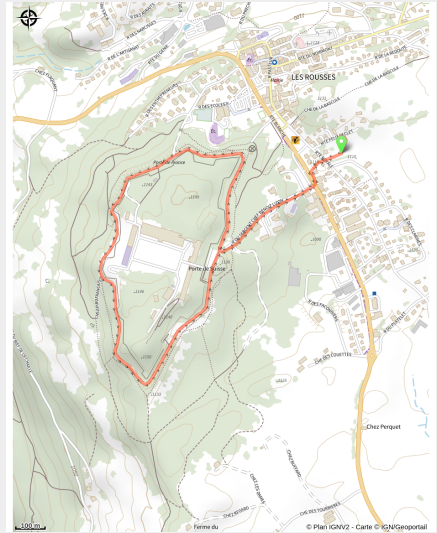


Espace Liberté : Fort des Rousses

Station des Rousses - Les Rousses (39310)



(Laurent CHEVIET)



Autour du fort

Infos pratiques

Pratique : Pistes multi-activités

Longueur : 3.5 km

Dénivelé positif : 48 m

Difficulté : Piste facile

Type : Fermé

Thèmes : Famille

Accessibilité : Fatbike

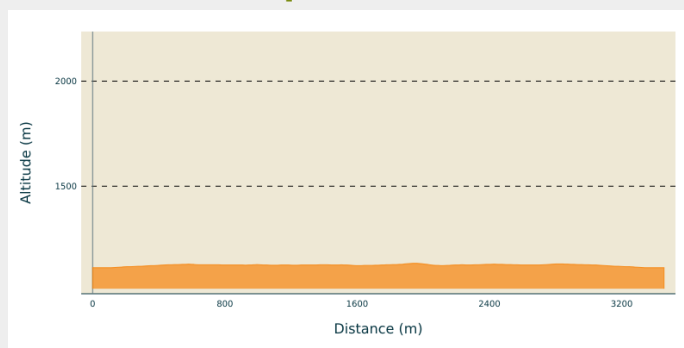
Itinéraire

Départ : Office de Tourisme des Rousses (39200 LES ROUSSES)

Arrivée : Office de Tourisme des Rousses (39200 LES ROUSSES)

Communes : 1. Les Rousses (39310)

Profil altimétrique



Altitude min 1112 m Altitude max 1133 m

Depuis l'Office de tourisme des Rousses, traverser la route N5 en empruntant le passage pour piétons. Prendre à droite et longer la route jusqu'à rejoindre les panneaux de départ des sentiers situés sur votre gauche. Monter dans la forêt jusqu'au niveau du tremplin de saut à ski. Longer le haut des remparts et suivre le balisage en place jusqu'au premier panneau du sentier thématique. Ensuite, suivre les instructions et le balisage spécifique à ce sentier (petits soldats).

Sur votre chemin...



Toutes les infos pratiques

i Les bonnes pratiques sur les pistes multi activités



× Marquée fermée le 20/04/2024 à 09h03

Accessibilité

Fatbike

i Lieux de renseignement

Office de Tourisme Station des Rousses

495 rue Pasteur, 39220 LES ROUSSES

infos@lesrousses.com

Tel : 03 84 60 02 55

<https://www.lesrousses.com/>



Source



Espace Nordique Jurassien

<http://www.espacenordiquejurassien.com>