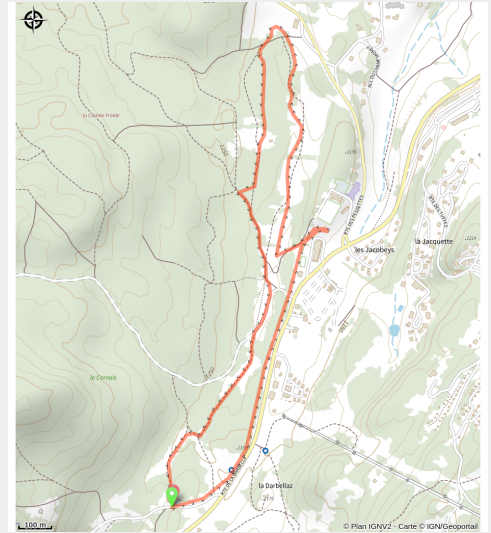


Le Cernois

Station des Rousses - Prémanon (39220)



(Benjamin Becker)



Infos pratiques

Pratique : Ski de fond

Longueur : 3.9 km

Dénivelé positif : 63 m

Difficulté : Piste facile

Type : Fermé

Thèmes : Famille

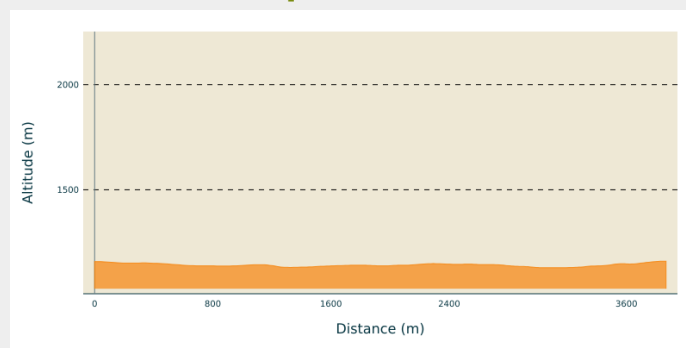
Itinéraire

Départ : La Darbella (39220 Prémanson)

Arrivée : La Darbella (39220 Prémanson)

Communes : 1. Prémanson (39220)

Profil altimétrique

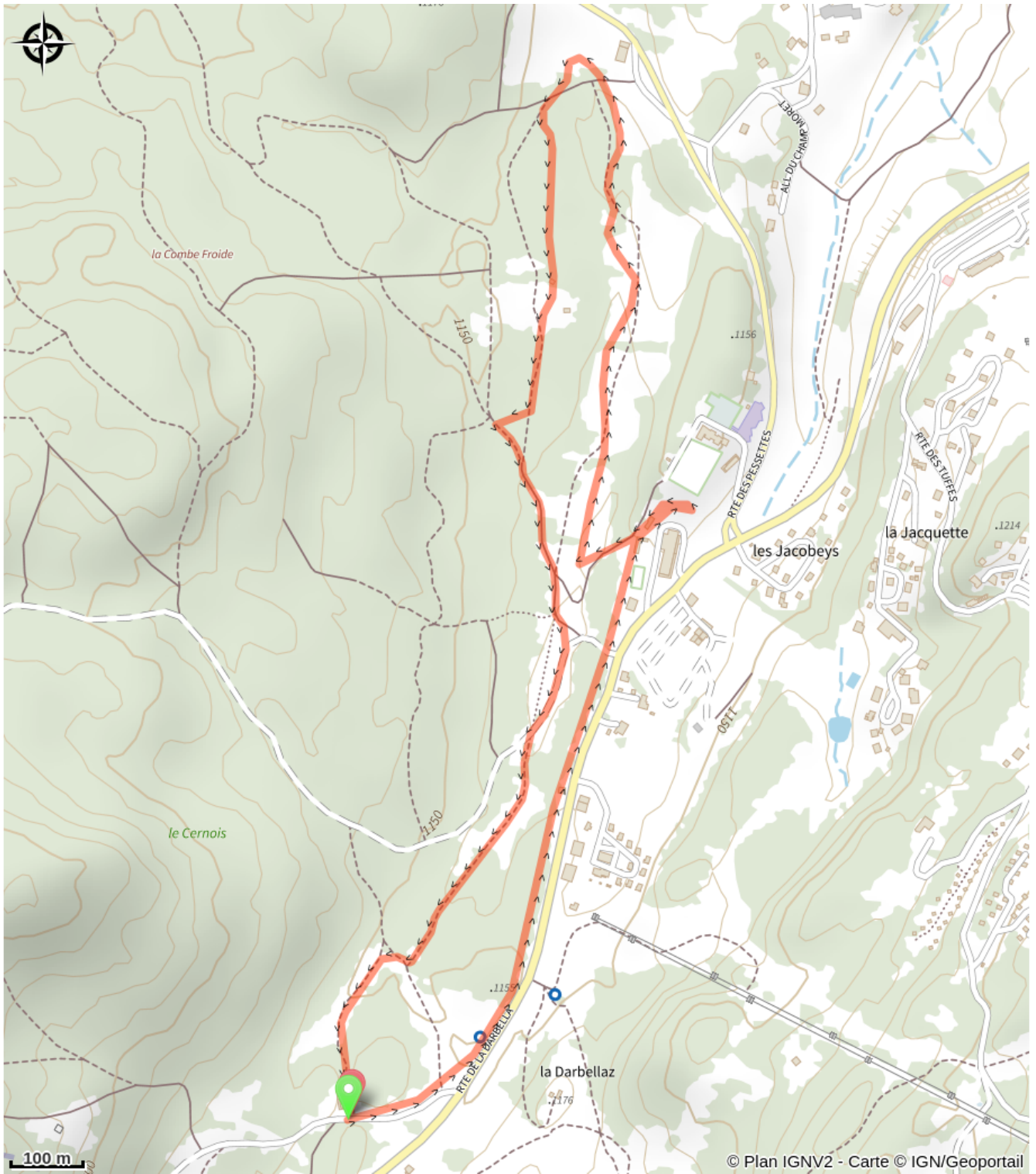


Altitude min 1129 m Altitude max 1160 m

Le Cernois (Darbella) piste facile en milieu forestier.

Au départ du point de vente de La Darbella Nordique partez sur la droite du chalet en empruntant une portion de la GTJ jusqu'au carrefour des Jacobeys. La piste vous permet de faire une boucle avant de revenir au carrefour.

Sur votre chemin...



Toutes les infos pratiques



Les bonnes pratiques sur les pistes de ski



En skating, j'évite les traces de classique



Je respecte l'environnement



Pour accéder aux pistes je paye mon Pass



Marquée fermée le 06/05/2024 à 14h15



Lieux de renseignement

Office de Tourisme Station des Rousses

495 rue Pasteur, 39220 LES ROUSSES

infos@lesrousses.com

Tel : 03 84 60 02 55

<https://www.lesrousses.com/>



Source



Espace Nordique Jurassien

<http://www.espacenordiquejurassien.com>