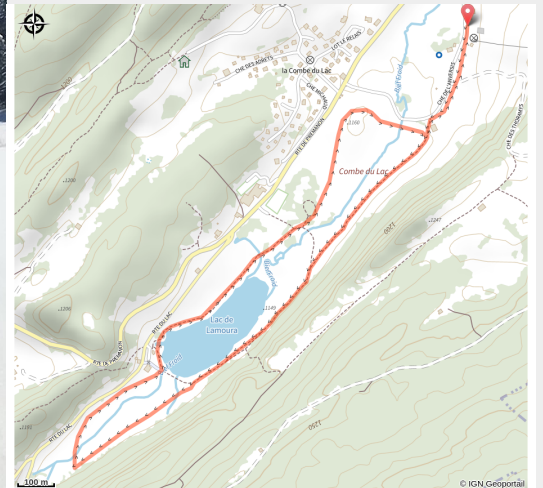


Tour du lac

Station des Rousses - Lamoura



(©Z.Déconfin_ENJ)



Une boucle très facile, pour débutant sans aucun dénivelé.

Au départ de La Combe du Lac, partez sur votre droite pour rejoindre le lac de Lamoura.

En vous rapprochant, petit à petit, vous sentirez la fraîcheur de cette combe enneigée entourée de sapins et devinerez sous son manteau blanc ou sa couche de glace...le Lac de Lamoura, le plus haut des lacs jurassiens.

C'est ici également qu'à lieu le départ de la célèbre course de ski de fond « la Tranjurassienne ».

Faites le tour du lac et profitez de la beauté du site pour revenir à votre point de départ.

Infos pratiques

Pratique : Ski de fond

Longueur : 3.8 km

Dénivelé positif : 24 m

Difficulté : Piste facile

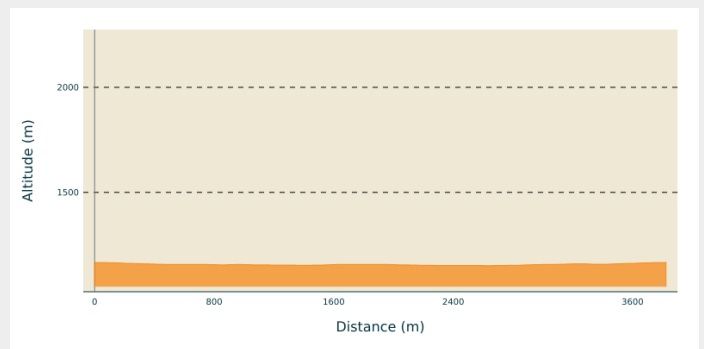
Type : Fermé

Itinéraire

Départ : Lamoura - Combe du Lac

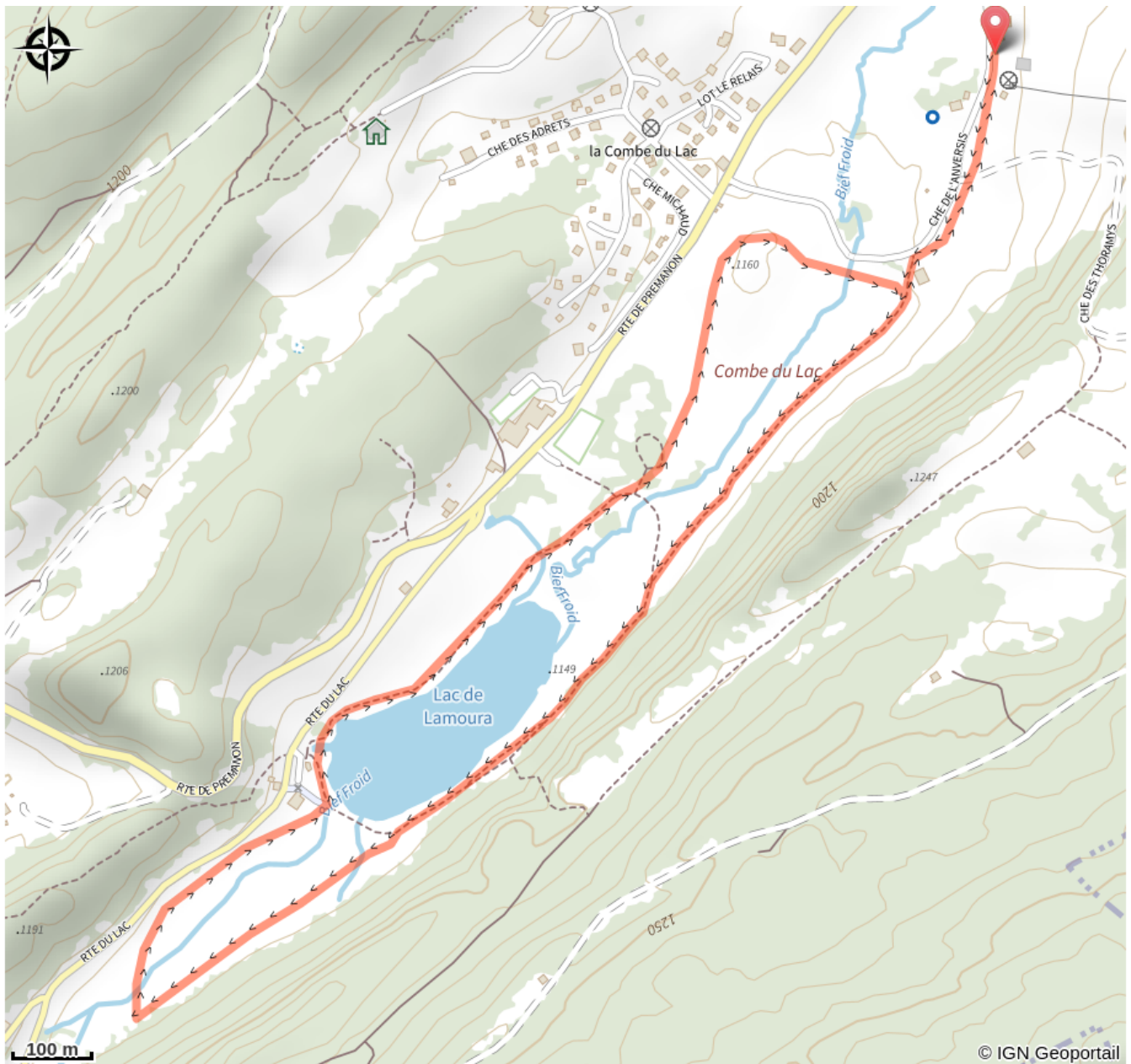
Communes : 1. Lamoura

Profil altimétrique



Altitude min 1151 m Altitude max 1167 m

Sur votre chemin...



Toutes les infos pratiques

 **Marquée fermée le 26/09/2023 à 14h15**

Lieux de renseignement

Office de Tourisme Station des Rousses

495 rue Pasteur, 39220 LES ROUSSES

infos@lesrousses.com

Tel : 03 84 60 02 55

<https://www.lesrousses.com/>



Source



Espace Nordique Jurassien

<http://www.espacenordiquejurassien.com>