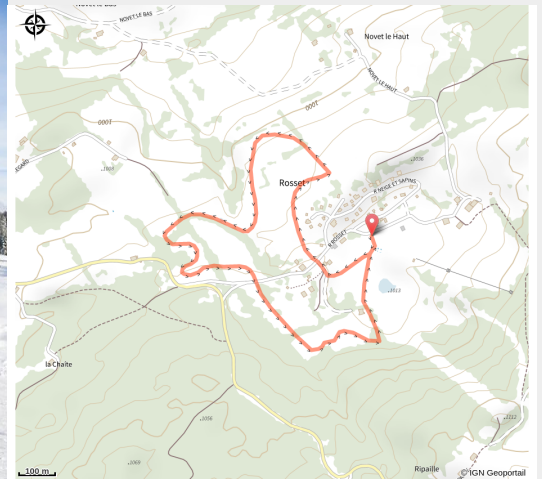


Boucle de Rosset

Bellefontaine - Longchaumois - Morbier - Longchaumois



(©Benjamin_Becker)



Infos pratiques

Pratique : Ski de fond

Longueur : 2.7 km

Dénivelé positif : 32 m

Difficulté : Piste facile

Type : Ouvert

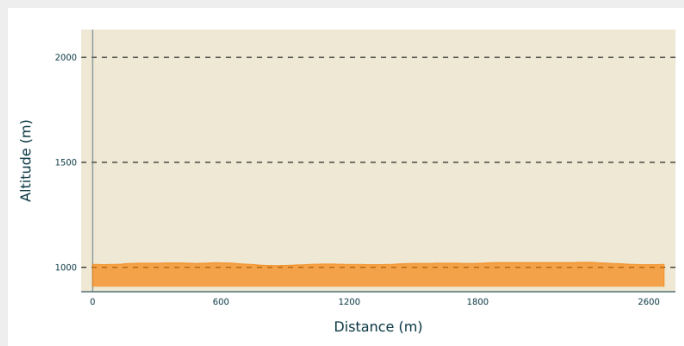
Thèmes : Famille

Itinéraire

Départ : Le Rosset

Communes : 1. Longchaumois

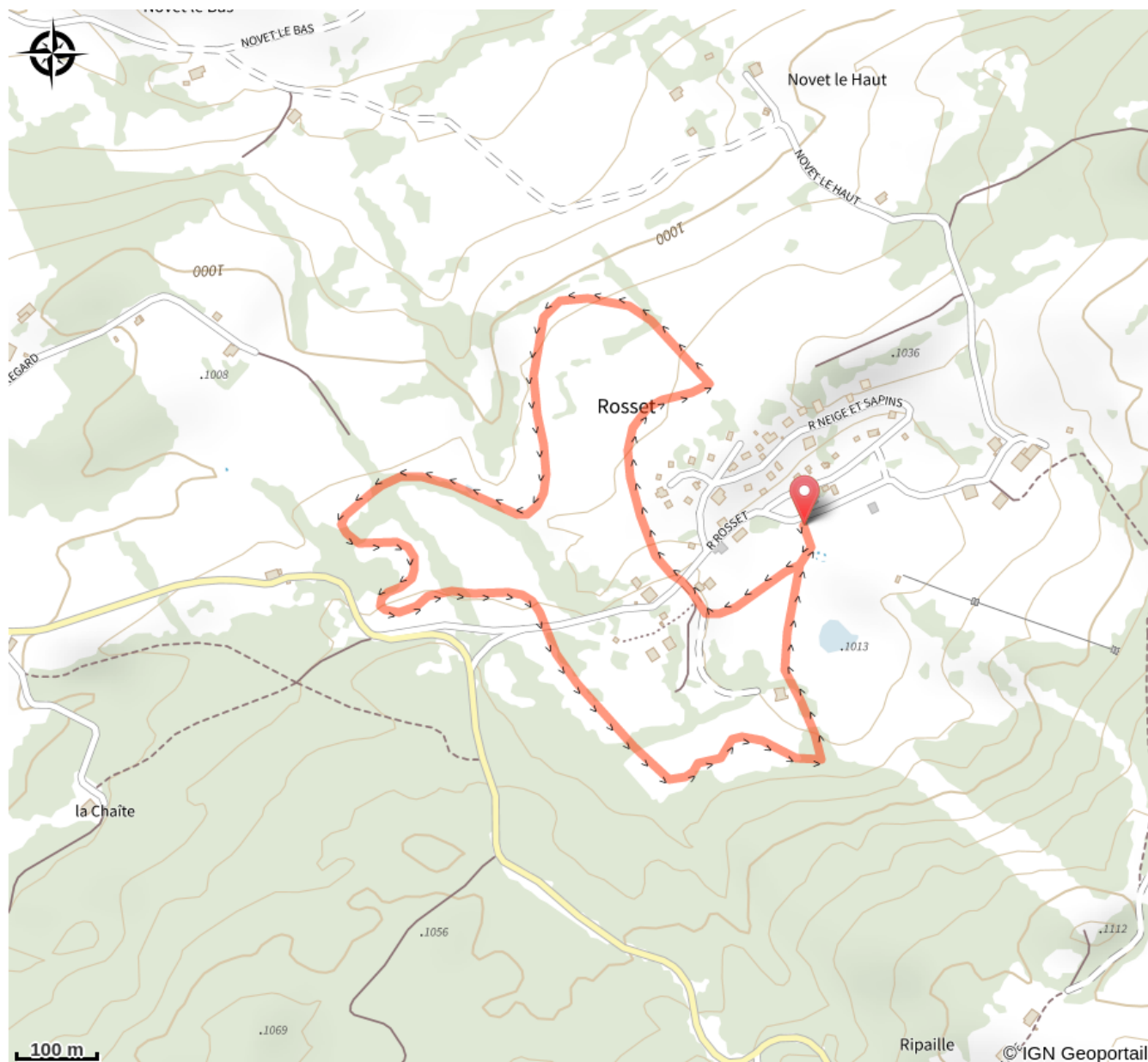
Profil altimétrique



Altitude min 1008 m Altitude max 1024 m

Boucle parfaite pour commencer à apprendre le ski de fond. accessible en famille

Sur votre chemin...



Toutes les infos pratiques



Marquée ouverte le 27/01/2023 à 10h03

i Lieux de renseignement

Office de Tourisme Arcade

Place Jean Jaurès, 39400 MOREZ

tourisme@haut-jura.com

Tel : 03 84 33 08 73

<https://www.haut-jura.com/fr/>



Source



Espace Nordique Jurassien

<http://www.espacenordiquejurassien.com>